

KATALOG • CATALOGUE

Neu • New • Nouveautés, 2 – 4

Speleo Projects Publications, 5

Bücherliste Deutsch, 6

Livres en français, 8

Books in English, 9

Antiquariat, 11

Firefly II, 12

Periodicals, 13

Note Cards, 14

Postcards, 14

Posters, 15

Videos, 15

Bestellungen/Commandes, 16

**Calendrier Spéléologique
Höhlen-Kalender 2003**


Neuheiten/ Nouveautés



Siehe Seite 3 • Voir page 3



Siehe Seite 3 • Voir page 3



Siehe Seite 2 + 5 • Voir page 2 + 5




Siehe Seite 4 • Voir page 4

Rivière des Jonquilles, Périgord, France • Photo: Philippe Guillemain

Alpine Caving Techniques

A Complete Guide to Safe and Effective Caving



BY GEORGES MARBACH AND BERNARD TOURTE

The long-awaited English edition of the classic French manual, a defini-

tive source for vertical and horizontal caving techniques among cavers worldwide, is now translated and updated from the Third French Edition (2000). While it emphasizes vertical caving and rigging practices, it also presents new and thorough discussions on many other aspects of cave exploration, such as:

- equipment specifications and use
- training, diet, and mental well-being
- travelling efficiently through the cave, on and off rope
- systematic prospection methods
- emergency self-and small party-rescue.

Whether you cave on or off-rope, in the high mountains or in the equatorial jungle, as a speleo-tourist or a hardcore explorer, this book provides essential information on how to op-

timize your efficiency and ensure your ultimate safety in the challenging environment of vertical caves.

What are people saying about Alpine Caving Techniques?

"If you are interested in a single source textbook on European caving technique, buy this one. You will not be disappointed."

Jay P. Kennedy, MD,
NSS News, October 2002

"Maybe the book should be subtitled 'Every thing you wanted to know about caving but didn't know where to begin'..."

It is a must have book for any caver who wants to know a bit about a lot of techniques used in caving."

Nigel Dyson-Hudson
for www.caves.com Book Reviews

"The various editions of «Marbach» have been the bible of French caving for nearly thirty years. The third French edition, twenty years after the second, had all new text and illustrations. Speleo Projects has performed a valuable service by making an English translation available at last. Despite some quirks, Alpine Caving Techniques might be the best book, overall, on caving techniques available."

Bill Mixon, Cavers Digest





Illustration:
Jean-Yves Decottignies

Beneath the Cloud Forests

A History of Cave Exploration in Papua New Guinea



BY HOWARD M. BECK

A historical account of adventure and exploration in one of the world's last remaining wild places: the primordial jungles of Papua New Guinea and the strange realm of the caverns that lay hidden beneath them. Since 1965,

over 30 international caving expeditions have been fielded throughout New Guinea. The story unfolds like a drama, a compelling narrative of survival both above and below ground.

L'histoire des explorations spéléologiques en Papouasie Nouvelle Guinée depuis le milieu du siècle dernier, comprenant plus de 30 expéditions internationales. Un voyage inédit sous les forêts mystérieuses d'un pays fascinant.

Ein geschichtlicher Überblick über die speläologische Erforschung von Papua Neu Guinea, einer der letzten wilden, unerforschten Flecken Erde. In einem unwegsamen Karst, bedeckt von einem dichten Urwald, liegen geheimnisvolle Höhlen verborgen. Seit 1965 habe über 30 internationale Höhlen-Expeditionen den unbekanntem Untergrund über ganz Papua Neu Guinea erforscht.



NEU • NEW • NOUVEAUTÉS Kalender/Calendrier/Calendar



Le nouveau calendrier 2003 de SPELEO PROJECTS est toujours un événement

Cette année, douze images fascinantes vous emmènent à la découverte de merveilles souterraines dans huit pays différents. Une sélection impitoyable et un exceptionnel souci de qualité d'impression en quadrichromie sont autant de bonnes raisons pour vous de commander dès maintenant ce calendrier unique. Pour vos amis et pour vous. (Format:A3)

Prix: CHF 29.-/calendrier
Rabais à partir de 10 ex. 15%,
de 20 ex. 20%
et de 40 ex. 25%. (Port incl.)

Speleo Projects präsentiert den neuen Höhlen-Kalender 2003

Die fantastischen Fotos der 12 Monatsblätter und das Titelblatt wurden wie jedes Jahr von verschiedenen Fotografen aufgenommen. Die Bilder vermitteln eindrücklich die Faszination und Ausstrahlung der unterirdischen Landschaften. Im neuen Kalender 2003 sind Höhlen aus Brasilien, China, Frankreich, Libanon, Österreich, Papua Neuguinea, der Schweiz und U.S.A. zu sehen. Sichern Sie sich jetzt Ihr Exemplar!
Format: A3 (29,7 x 42 cm).

Preis: CHF 29.-/Kalender
ab 10 Ex. 15%,
ab 20 Ex. 20% und
ab 40 Ex. 25% Rabatt.
(inkl. Versandkosten).

Alte Kalender


Möchten Sie noch alte Kalender für Ihre Sammlung oder wegen den schönen Höhlenfotos nachbestellen? Wir können noch die Kalender von den Jahren 1984, 1985, 1986, 1987, 1988, 1989, 1990, 1991, 1992, 1993, 1994 – 2002 liefern.

Preis: CHF 8.-

Calendriers précédents

Si vous voulez commander des anciens calendriers pour leurs splendides photos spéléo ou pour votre collection, nous pouvons encore livrer des suivants: 1984, 1985, 1986, 1987, 1988, 1989, 1990, 1991, 1992, 1993, 1994 – 2002

Prix: CHF 8.-



Cottonwood Cave, Lincoln National Forest, New Mexico, USA • Photo: Ed McCarthy

Geheimnisvolle Höhlenwelt/Les grottes mystérieuses/Mysterious Caves

CORINNE KOLLY,
SYLVIE NUSSBAUMER, 2002

La chèvre perdue

As-tu envie de découvrir le monde souterrain, celui des grottes mystérieuses? C'est avec Lola, la chèvre préférée de Jacques le berger, que tu iras. Tête en l'air, Lola est tombée dans un trou et s'est perdue. Mais heureusement, deux amis spéléologues partent à sa recherche... Que vont-ils découvrir?

Une histoire à lire ou à se faire lire un soir d'hiver.

Speleo Projects/Editions Gruériennes
Livre d'illustrations pour enfants
20 x 20 cm, relié, 20 pages couleur
Prix: CHF 24.-

Looking for Lola

On a mountain meadow high up in the alps, Jack the shepherd has lost his favorite goat, Lola. Ready to help, two cavers adventure into a nearby



cave in hopes of rescuing her. You can join them on their journey, and find out what awaits them below...

Speleo Projects/Editions Gruériennes
illustrated children's book
20 x 20 cm, hardbound, 20 pages, color illustrations
Prize: CHF 24.-

Lola's Höhlen-Abenteuer

Speleo Projects/Editions Gruériennes
Illustriertes Kinderbuch
20 x 20 cm, gebunden, 20 Seiten, farbige Illustrationen
Preis: CHF 24.-



HRH Publikationen



HRH PUBLIKATION NR. 6, 2002
Cave Genesis and its Relationship to Surface Processes
PHILIPP HÄUSELMANN
Höhlenforschungsgemeinschaft Region Hohgant
A4, softbound/geheftet/broché
168 Pages, S/W-B/W, ill., Pläne/maps, English with summaries in German/French
Inventar/Doctoral Thesis
CHF 45.–

“The Siebenhengste region is one of the most significant cave areas in the world. Its high density of cave passages that extend over 1500 m in altitude makes it a key site for the study of Alpine paleogeomorphology and paleoclimatology.

The main aim of the thesis is to use in-cave observations in Bärenschacht and St. Beatus Cave to gain insight into valley deepening processes. This includes a description of the morphology and of the sediments in the cave, as well as dating methods to attribute absolute age to the deepening phases.” – Philipp Häuselmann


«L'objectif principal de la thèse est d'utiliser des observations sédimentologiques et morphologiques effectuées à l'intérieur des cavités pour retracer et dater l'approfondissement des vallées.» – Philipp Häuselmann

«Hauptziel der Dissertation ist, sedimentologische und morphologische Beobachtungen in Höhlen zur Rekonstruktion und Datierung der Taleintiefungen heranzuziehen. Zum Erreichen dieses Zieles müssen auch weitere Arbeiten durchgeführt werden.» – Philipp Häuselmann

Die HRH Hefte 2 – 6 sind erhältlich zum Pauschalpreis von CHF 97.– (anstatt CHF 112.–).

Les 5 HRH volumes (2-6) au prix forfaitaire de CHF 97.– (prix normal: CHF 112.–)

5 issues of the HRH publication (2-6) are available for CHF 97.– (instead of CHF 112.–)



HRH PUBLIKATION NR. 5, 2002
Bitterer Eingang (B6.5)
ALEX HOF, 2000, Höhlenforschungsgemeinschaft Region Hohgant, A4, geheftet, 62 Seiten, S/W ill., Pläne, Zweisprachig: Deutsch/Französisch
Inventar
CHF 18.–

HRH PUBLIKATION NR. 2
Réseau des Lausannois



HRH PUBLIKATION NR. 3, 1994
A2 Loubenegg



HRH PUBLIKATION NR. 4, 2000
Prospektion Laublochgegend-Waldegg



In dieser Reihe erscheinen ausführliche Berichte von Teilgebieten aus der Region Sieben Hengste-Hohgant.


MAURICE AUDÉDAT, GÉRARD HEISS ET AL., 2002



Jura vaudois, partie ouest
Inventaire Spéléologique de la Suisse IV, Académie Suisse des Sciences naturelles, A4, relié, 535 pages, ill., photos en n&b, nombreuses topographies CHF 85.–
Les spéléologues de 3 clubs de la région affiliés à la Société Suisse de Spéléologie ont consacré des milliers d'heures à explorer minutieusement et topographier quelque 850 grottes ou cavités du Jura vaudois, de la Dôle aux gorges de l'Orbe. Ils publient aujourd'hui le fruit de 30 ans d'exploration systématique et de recherche scientifique sous la forme d'un nouvel ouvrage de la collection "Inventaire spéléologique de la Suisse", dont les principaux objectifs sont de faire connaître un patrimoine naturel fragile et difficile d'accès, ainsi que de promouvoir sa protection durable.

RAYMOND GIGON, AVEC RÉMY WENGER, 1986

Canton du Jura
Inventaire Spéléologique de la Suisse II.



Commission de Spéléologie de la Soc. helv. des Sciences naturelles, A4, broché, 292 pages, ill., photos en n&b, topographies CHF 50.–
L'inventaire du canton du Jura, une région de la Suisse où la spéléologie a été très poussée, qui compte des centaines de cavités.

THOMAS BITTERLI, 1996

Höhlen der Region Basel und Laufen
Speläologisches Inventar der Schweiz Band III



A4, broschiert, 328 Seiten, S/W ill., Skizzen, Pläne CHF 72.–
Mit Beiträgen von:
• RETO JÄGER, Seminar für Ur- und Frühgeschichte der Universität Basel
• PASCAL MOESCHLER, Muséum d'Histoire Naturelle, Genève
• PHILIPPE MOREL, Archäozoologe, Basel
• JEAN-PIERRE TRIPET, Landeshydrologie und -geologie (LHG/BUWAL), Bern


Allgemeiner Teil
• Einführende Kapitel zur Geographie, Geologie und Hydrogeologie
• Synthese zu den Höhlenformen, den Ablagerungen und zur Höhlenentstehung
• Alter und Entwicklungsgeschichte der Höhlen
• Höhle und Mensch, Aberglaube, Paläontologie, Biospéologie

Höhlenverzeichnis
• Über 600 Höhlen und 200 Höhlenpläne, 80 Figuren, viele Fotos
• Lagepläne, Beschreibungen, Höhleninhalt, Entstehung, Urgeschichte, etc.

Anhang

BILL STONE AND BARBARA AM ENDE

WITH MONTE PAULSON
Beyond The Deep
The Deadly Descent into the World's Most Treacherous Cave
CHF 44.–



The riveting story of the exploration of the Huautla sumps. In 1994, an elite team of international explorers with the combined skills of mountaineering, caving, and diving set out to go farther into the earth than anyone had before. They faced some of the most severe – and the most deadly – conditions ever encountered...

BY DIANE SIEBERT, ILLUSTRATIONS BY WAYNE MCLOUGHLIN

Cave
2000, Harper Collins Publishers, 28x22 cm, Hardbound, CHF 19.50



*I am the cave,
So cool and dark,
Where time unending, leaves its mark.
As natural forces build and hone
A crystal world from weeping stone...*

Step through the sunny cave entrance into the dim, majestic realm of the cave. Many treasures await the reader in this eloquent and beautifully illustrated book for all ages, in which Diane Siebert's evocative text and Wayne McLoughlin's luminous paintings capture the magical, mysterious underground world of the cave.

www.speleoprojects.com

SPELEO PROJECTS PUBLICATIONS . . .


BY GEORGES MARBACH AND BERNARD TOURTE
Alpine Caving Techniques
A Complete Guide to Safe and Effective Caving



Speleo Projects, 2002
 Translated and adapted from the French by Melanie Alspaugh, Format 17 x 25cm, hardbound
 English, with illustrations, 320 Pages
 ISBN 3-908495-10-5
Nonfiction, Techniques Manual

CHF 54.- / Euro 35.-

HOWARD M. BECK
Beneath the Cloud Forests
A History of Cave Exploration in Papua New Guinea



Speleo Projects, 2002, 17 x 25cm, 352 pages, hardbound, English, illustrated with B&W/color photographs & 31 maps
 ISBN 3-908495-11-3
 CHF 64.- / Euro 42.-

PUBLISHED BY URS WIDMER, 1998

LECHUGUILLA
- Jewel of the Underground



22 x 30 cm, hardbound, 164 pages, illustrated
Coffee-table book
 CHF 86.-

Presenting the revised and updated 2nd edition.

Beneath the mountains of southeastern New Mexico, not far from the famous Carlsbad Caverns, lies an underground labyrinth of unimaginable beauty, known to the privileged few who enter its realm as the world's most beautiful cave. This is Lechuguilla. The variety of Lechuguilla's mineral deposits and the grandeur of its formations surpass anything previously known, a symphony of colors, forms and passages going deep into the heart of the mountains. However, these 150 kilometers of known passage, formed under rare and almost totally sealed conditions, will never be open to the public. To document, celebrate and share Lechuguilla's unparalleled beauty, Speleo Projects created *Lechuguilla: Jewel of the Underground*. This prize-winning book is available in a revised 2nd edition and contains over 120 superb color illustrations, accompanied by beautifully written accounts of the original exploration and of the cave's extraordinary geology and origin.

The 2nd edition also includes:

- ☛ 20 new pages to savor and enjoy!
- ☛ More stunning photos
- ☛ Highlights of discoveries made between 1991 and the end of 1997
- ☛ New 3-D maps that show 150 km of cave passage from different perspectives
- ☛ New chapters on the biological research and mapping efforts that are underway in the cave
- ☛ Completely reworked and updated text and appendix.

HERAUSGEGEBEN VON URS WIDMER, 1991

LECHUGUILLA
- Die schönste Höhle der Welt



22 x 30cm, gebunden, 144 Seiten, über 110 Abbildungen in Farbe (1. Auflage)
Bildband
 CHF 79.-

In den Guadalupe-Bergen, New Mexico (U.S.A.), nicht weit von der Carlsbad-Höhle, die jährlich von Hundertausenden von Touristen besucht wird, wurde 1986 eine sensationelle Entdeckung gemacht: die Lechuguilla-Höhle.

Bereits in der ersten Woche erreichten die Forscher eine Tiefe von über 200 Metern. Einen Monat später galt diese Höhle als die «Weisseste des Landes». 1991 waren bereits über 90 km Gänge vermessen. Aus Schutzgründen wird die Lechuguilla-Höhle für den Tourismus gesperrt bleiben. Was während späteren Expeditionen entdeckt wurde, lässt sich am besten anhand von Bildern beschreiben. Die Vielfalt der Höhlenformationen und Grösse der Kristallisationen übertrifft alles bisher bekannte. Eine Symphonie in Farbe, Form und Landschaft – tief im Innern der Erde.

EDITÉ PAR URS F. WIDMER, 1991

LECHUGUILLA
- La plus belle caverne du monde



22 x 30 cm, relié, 144 pages, plus de 110 illustrations en couleurs, (1^{er} édition)
 CHF 79.-

Dans les montagnes de Guadalupe (USA), près de la grotte de Carlsbad, visitée chaque année par des centaines de milliers de touristes, se trouve une grotte d'une beauté inimaginable, découverte en 1986: Lechuguilla.

Dès la première semaine d'exploration, les spéléologues ont atteint une profondeur de plus de 200 mètres, et un mois plus tard, cette caverne fut déclarée «la plus blanche du pays». En 1991, plus de 90 km de galeries ont été topographiées. Pour des raisons de protection, Lechuguilla ne sera jamais ouverte au public. Les découvertes faites par la suite sont décrites dans ce livre par l'image. La richesse des concrétions et la grandeur des cristallisations surpassent tout ce qu'on connaissait auparavant. Une symphonie de couleurs, de formes et de paysages, au cœur de la montagne.

ANDRES WILDBERGER,
 CHRISTIAN PREISWERK

Karst und Höhlen der Schweiz



1997, A4, 208 Seiten/pages, farbig ill. Sprachen: Deutsch/Französisch/Italienisch/Englisch
Sachbuch
 broschiert/broché
 CHF 38.- gebunden/relié
 CHF 48.-

7'900 km² oder 19% der Landesfläche der Schweiz sind Karstgebiete. Darin liegen die meisten der bislang 7'500 bekannten Höhlen mit einer kumulierten Ganglänge von 1'200 km. Das vorliegende – viersprachige ! – Buch gibt erstmals einen umfassenden Überblick über diese faszinierende unterirdische Welt. Nach einer Einführung in die naturräumlichen Grundlagen der Schweiz werden verschiedene Aspekte der Karst- und Höhlenforschung und der Bedeutung von Höhlen im heutigen zivilisatorischen Umfeld beleuchtet. Reich illustriert führt ein Streifzug durch die charakteristischen Vertreter der Schweizer Höhlenwelt. Ein Glossar und eine Zeittafel zur Entwicklung der Höhlenforschung in der Schweiz runden das Werk ab.

ANDRES WILDBERGER,
 CHRISTIAN PREISWERK

Karst et Grottes de Suisse

7.900 km² ou 19% de la surface de la Suisse sont karstifiés. On y trouve la plupart des 7.500 grottes connues jusqu'à présent, dont la longueur cumulée totale plus de 1.200 km. Ce livre vous offre la première vision d'ensemble de ce monde souterrain fascinant, en quatre langues. Après une introduction présentant le cadre naturel suisse, un éclairage particulier est apporté aux différents aspects de la spéléologie sans oublier la signification culturelle des grottes. Des exemples caractéristiques des grottes suisses sont présentés, accompagnés d'une riche illustration. Un glossaire et un tableau chronologique de l'histoire de la spéléologie en Suisse complètent l'ouvrage.

ANDRES WILDBERGER,
 CHRISTIAN PREISWERK

Karst and Caves of Switzerland

7,900 km² or 19% of the surface of Switzerland is karst. Within this area lies the majority of the 7,500 currently known Swiss caves, with an accumulated passage length of more than 1,200 km. The following text (in four languages!) presents the first overview of this fascinating underworld. An introduction to the karst of Switzerland, in its natural context, is followed by a discussion of the significance of karst, cave exploration and the impact of caves on society. The many diverse aspects and characteristics of Swiss caves are presented and richly illustrated. A glossary and chronological history of Swiss cave exploration then rounds out the work.

Les grottes mystérieuses
Geheimnisvolle Höhlenwelt
Mysterious Caves

CORINNE KOLLY, SYLVIE NUSSBAUMER, 2002

• **La chèvre perdue**

Une histoire d'amitié entre une chèvre, un berger et deux spéléologues

• **Lola's Höhlen-Abenteuer**

• **Looking for Lola**



Speleo Projects & Editions Gruériennes
Livre pour enfants
Kinderbuch
Children's book
 Format 20 x 20 cm, 20 pages/Seiten, en couleur, farbig

Prix/Preis CHF 24.-

Proyecto Cerro Rabón

1990 – 1994 • Oaxaca, Mexico



1996, 192 pages, over 200 illustrations, format: 21 x 29.7 cm.
Expedition Report
 Softbound CHF 46.-
 Hardbound CHF 69.-

Report of the speleological expeditions with cave maps and descriptions including contributions on: Expedition history, forest ecology, ethnography, geography, geology, hydrogeology, karstification, speleogenesis, and archaeology.

The massif of Cerro Rabón is situated in south central Mexico (state of Oaxaca) at the eastern margin of the mountain chain of the Sierra Madre Oriental; locally called the Sierra Mazateca. This intensely karstified limestone plateau towers over 2000 meters above the tropical lowlands of the Gulf of Mexico.

Proyecto Cerro Rabón

1990 – 1994 • Oaxaca, Mexico

1996, A4, 192 Seiten, viele Pläne, Bilder, Skizzen. Sprachen: Englisch/Deutsch/Französisch gemischt. Preis: broschiert CHF 46.-, gebunden CHF 69.-.

Bericht über die speläologischen Expeditionen mit Höhlenplänen und -beschreibungen – und spezielle Beiträge zu: Expeditionsgeschichte, Urwald, Bevölkerung, Geographie, Geologie, Hydrogeologie, Verkarstung, Höhlenentstehung und Archäologie.

Proyecto Cerro Rabón

1990 – 1994 • Oaxaca, Mexico

192 pages, plus de 200 illustrations, 21 x 29.7 cm. (Langues: français, anglais, allemand – mélangées). Prix: broché CHF 46.-, Reliure cartonnée CHF 69.-.

Rapport des expéditions spéléologiques. Avec plans et descriptions des cavités – et des contributions sur: L'histoire des expéditions, la forêt vierge, la population, le cadre géographique, la géologie, l'hydrogéologie, la karstologie, la spéléogénèse et l'archéologie.

WERNER HEINIGER, 1997

Erlebnis Nidlenloch



AGN, A5, Broschüre, geheftet, 48 Seiten, farbig ill.

Bildheftchen

CHF 10.-

Eine Bild-Exkursion mit Texten im touristisch ausgebauten Teil des Nidlenloches (Solothurner Jura) vom Eingang bis zum Höhlenschacht.

haben in einem Aufruf Verwandte, Freunde und Bekannte eingeladen, ihre persönlichen Eindrücke und Erfahrungen mit Maja und Thomas für diese Gedenkschrift zu schreiben.

HERAUSGEBER: SGH BASEL, SGH LENZBURG

Maja und Thomas



17 x 24.5 cm, geheftet, 64 Seiten, S/W Fotos
Gedenkschrift
 CHF 12.-

Die SGH Sektion Basel und Lenzburg

haben in einem Aufruf Verwandte, Freunde und Bekannte eingeladen, ihre persönlichen Eindrücke und Erfahrungen mit Maja und Thomas für diese Gedenkschrift zu schreiben.

BÜCHER AUF DEUTSCH

HERAUSGEBER ULMER MUSEUM, 1994

Der Löwenmensch

Tier und Mensch in der Kunst der Eiszeit

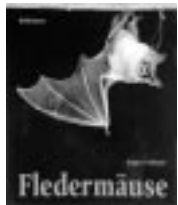


22 x 28,5 cm,
gebunden,
141 Seiten, farbig ill.,
Skizzen
Sachbuch
CHF 36.–

Unter diesem Titel stellt das Ulmer Museum das bedeutendste Objekt seiner archäologischen Sammlung erstmals in den Mittelpunkt einer Sonderausstellung. Der «Löwenmensch» wurde vor über 30'000 Jahren aus dem Stosssahn eines Mammuts geschnitzt. Unter den ältesten künstlerischen Darstellungen Mitteleuropas, die alle aus Höhlen auf der Schwäbischen Alb stammen, ist er die spektakulärste. Stellen die berühmten Kleinplastiken aus Elfenbein überwiegend einzelne Tiere dar, so verbindet nur der «Löwenmensch» tierische mit menschlichen Merkmalen in einer einzigen, vergleichsweise grossen Figur.

JÜRGEN GEBHARD, 1997

Fledermäuse




Birkhäuser,
20,5 x 24 cm,
gebunden,
380 Seiten, farbig ill.
Sachbuch
CHF 58.–

Ihr Fell gleicht dem der Mäuse, doch sie fliegen wie Vögel – und das vornehmlich nachts. Verhalten und Aussehen der Fledermäuse erregten bereits im Mittelalter Misstrauen, so dass sie seither mit einem schlechten Ruf zu kämpfen haben. Wenn man sich jedoch näher mit ihnen beschäftigt, erkennt man schnell, dass es sich um aussergewöhnliche Tiere mit verblüffenden Eigenschaften handelt.

DIETMAR NILL, BJÖRN SIEMERS, 2001

Fledermäuse



BLV, 24,3 x 30,2 cm,
gebunden, 159
Seiten, farbige
Zeichnungen, farb. ill.
Bildband
CHF 70.–
Fledermäuse wie
noch nie: Mit auf-
wändiger Technik
gelang es den Foto-

grafien, die Geschöpfe der Nacht gestochen scharf abzulichten. Erstmals ist auch ihre Umgebung mit im Bild. So entstanden authentische Einblicke in das geheimnisvolle Fledermausleben. Das attraktive Layout bringt die grossformatigen Fotos optimal zur Geltung. Spannende Texte liefern das nötige Hintergrundwissen.

JEAN-MARIE CHAUVET, ELIETTE BRUNEL
DESCHAMPS, CHRISTIAN HILLAIRE, 1997

Grotte Chauvet

bei Vallon Pont-d'Arc



Thorbecke Verlag,
Speläo, 26,5 x 31 cm,
gebunden,
118 Seiten, farbig ill.,
Skizzen
Bildband
CHF 62.–

Die Ende 1994 entdeckte Grotte Chauvet gilt inzwischen nicht nur als eine der schönsten, sondern auch als eine der ältesten Bilderhöhlen weltweit. Ihre phantastischen Felsmalereien und Gravuren, zum Teil über 30'000 Jahre alte Kunstwerke, wollen ebenso geschützt sein wie die Spuren, die Menschen und Tiere – insbesondere die eiszeitlichen Höhlenbären – in der Grotte Chauvet hinterlassen haben. Sie wird daher der Öffentlichkeit nicht zugänglich sein. Der vorliegende Band mit seinen 92 grossformatige Farbtafeln ist damit nicht nur der erste, sondern auch der einzige Zugang zu dem sensationellen Bilderfund.

MICHAEL RAY TAYLOR, 2001

Höhlen



National Geographic,
23 x 30 cm,
gebunden,
Leineneinband, 224
Seiten, farb. ill.
Bildband
CHF 86.–

Ein reich illustriertes Buch über die Schönheiten und Gefahren von Höhlen – den letzten noch weitgehend unerforschten Regionen der Erde.

In diesem Buch nimmt der Forscher Michael Ray Taylor den Leser mit auf eine Reise in die Eishöhlen Grönlands, die Unterwasserwelten unterhalb des Dschungels von Yucatan oder die Höhlen im Südwesten der USA. Durch die neue dreidimensionale IMAX Filmtechnologie entstanden hochwertige Farbaufnahmen.

HERAUSGEGEBEN VON STEPHAN KEMPE, 1997

Höhlen

Welt voller Geheimnisse




HB Bildatlas
Sonderausgabe,
22,5 x 30 cm,
broschiert, 114
Seiten
Zeitschrift
CHF 14.80

Die total überarbeitete und neu gestaltete Ausgabe des HB Bildatlasses «Höhlen in Deutschland» die 1982 erschienen ist. Das Bildmaterial wurde ebenfalls komplett neu gewählt. Die Qualität der Bilder und des Drucks ist um einiges besser als bei der Erstauflage.

HEINRICH UND INGRID KUSCH, 1998

Höhlen der Steiermark



SVVerlag,
23 x 29 cm,
gebunden,
160 Seiten, farbig ill.
Bildband
CHF 65.–

Die Entstehung der Höhlen und die Geschichte der Höhlenforschung in der Steiermark, Höhlenarchäologie und die Bedingungen der unterirdischen Lebensräume sowie Höhlenvorkommen im steirischen Raum liefern in anschaulichen Texten und atemberaubenden Bildern ein faszinierendes Bild dieser fragilen Kostbarkeiten im Innern der Erde.

ROBERT BOUCHAL, JOSEF WIRTH, 2001

Höhlenführer Österreich



Pichler Verlag, 13 x
23 cm, broschiert,
287 Seiten, farbig
und s/w ill., Pläne,
Skizzen,
Führer
CHF 33.60

Die beiden erfahrenen Höhlenforscher Robert Bouchal und Josef Wirth legen mit diesem Werk den systematischen Zugang zum Naturphänomen «Höhle» vor. Sachkundig-kompetent stellen sie über 100 der schönsten und wichtigsten Höhlen Österreichs vor: von der Bärenhöhle im Burgenland bis zum Schneckenloch in Vorarlberg, von den Tropfsteinparadiesen Kärntens bis zu den riesigen Eishöhlen Salzburgs und Oberösterreichs. Die bekanntesten Schauhöhlen werden ebenso dokumentiert wie kulturhistorisch und ökologisch wichtige Objekte. Mit praktischen Zugangsbeschreibungen, Lageskizzen, Höhlenplänen, ungewöhnlichen Wandertipps sowie Hinweisen zum richtigen Verhalten bei Höhlentouren wird dieses Buch zu einem unentbehrlichen Führer.

STEPHAN LANG, 2000

Höhlen in Franken

Ein Wanderführer in die Unterwelt der Fränkischen Schweiz



Verlag Hans Carl, A5,
broschiert,
17 x 21 cm
126 Seiten, ill.,
Skizzen
Wanderführer
CHF 24.80

Die Fränkische Schweiz gilt als das Land der Felsen, Burgen, Mühlen und vor allem der Höhlen. Nirgendwo sonst in Deutschland prägen Grotten, Höhlen und Felsentore eine Landschaft dominanter als in der Fränkischen Schweiz.

ELMAR HAMMERSCHMIDT, STEFAN NIGGEMANN,
WITOLD GREBE U.A.

Höhlen in Iserlohn



Herausgeber
Betriebsführung
Dechenhöhle, 16,5 x
24 cm, broschiert,
153 Seiten, farbig ill.,
Skizzen,
Sachbuch
CHF 25.–

Mit der vorliegenden Schrift wird erstmals versucht, eine Gesamtschau der in Iserlohn vorkommenden Höhlen- und Karsterscheinungen zu geben.

CHRISTOPH BÜHLER,
STEFAN DIETRICH, 1994

Höhlen öffnen



15 x 20 cm,
gebunden, schwarzer
Samteinband,
Schuber, S/W. ill.,
Fotoband
CHF 35.–

(Bild aus Publikation)
Ein bibliophiler Fotoband im Zweifarbdruk (Duplex) abgelichtet, mit Bildern von Höhleneingängen aufgenommen vom

Fotografen Christoph Bühler. Ergänzt ist die Ausgabe mit Texten verschiedener Autoren. Ein kleines «Schmuckstück» für jeden Höhlen- und Bücherliebhaber.

MICHEL LORBLANCHET, 1997

Höhlenmalerei



Thorbecke Verlag
Speläothek 1,
18 x 25,5 cm,
gebunden,
340 Seiten, farbig ill.,
Skizzen
Sachbuch
CHF 53.50

Die Entdeckung der Bilderhöhlen von Chauvet und Cosquer sorgten für ein radikales Umdenken in der Geschichte der Höhlenmalerei. Doch nicht nur die einzigartige Schönheit der neu entdeckten Bilder war sensationell – mit einem Alter von annähernd 32'000 Jahren war bewiesen, dass die Höhlenkunst erheblich älter ist als bisher angenommen. Die Geschichte der Höhlenmalerei mußte neu geschrieben werden: Hier ist sie, reich bebildert, spannend und informativ – ein Standardwerk, verfaßt von Michel Lorblanchet, einem der führenden französischen Höhlenforscher.

Ein umfangreiches Verzeichnis (Anschriften und Öffnungszeiten) der öffentlich zugänglichen Bilderhöhlen und der wichtigsten europäischen Museen mit bedeutenden Zeugnissen paläolithischer Kunst beschliesst dieses Handbuch.

MARTYN FARR, 1992

Höhlentauchen



Müller Rüschiikon,
20 x 25 cm,
gebunden,
278 Seiten, S/W und
farbig ill., Skizzen
**Tauchen, Geschichte,
Technik**
CHF 63.–

Die einzigartige Präsentation des Höhlentauchens zeigt Höhlentauchgänge seit den 50er Jahren, berichtet von abenteuerlichsten Erlebnissen der ersten Höhleneroberer und schildert die Entwicklung des Höhlentauchens zur internationalen Sportart.

YVAN GROSSENBACHER, 1992

Höhlenvermessung



SGH Kommission
für Ausbildung, A4,
broschiert,
105 Seiten, Skizzen
Fachbuch
CHF 20.–


Die in diesem Buch beschriebenen Verfahren sind nicht neu und werden von zahlreichen erfahrenen Höhlenforschern regelmäßig angewendet. Dennoch bleibt die Anfertigung von Plänen für viele Speläologen ein großes Geheimnis; vor allem an sie wendet sich dieses Buch. Früher oder später kommt jeder Höhlenforscher in die Lage, eine Höhle zu vermessen. In diesem Buch wird das nötige Grundwissen für die ersten Schritte vermittelt.

www.speleoprojects.com

URS MÖCKLI U.A., 2000

Hölloch

Naturwunder im Muotatal



AS Verlag & Buchkonzept, 23 x 24,5 cm, 176 Seiten, grosse Karte, 213 Abbildungen vierfarbig und Duoton, gebunden **Bildband** CHF 68.–

Der AS-Band «Hölloch – Naturwunder im Muotatal», den der Fotograf Urs Möckli unter Mitarbeit mehrerer kompetenter Autoren herausgibt, vermittelt in Text und Bild den eigenartigen Zauber, den die grosse Höhlenanlage ausstrahlt, erklärt aber auch in leicht verständlicher Weise die naturwissenschaftlichen Prozesse, die zur Entstehung von Karsthöhlen führen. Ausführlich wird auf die bewegte Erforschungs- und Erschliessungsgeschichte des Höllochs eingegangen und die heutige Forschungs- und Exkursions-tätigkeit vorgestellt.

Karst- und Höhlenforschung in Ob- und Nidwalden



1997, Naturforschende Gesellschaft Ob- und Nidwalden, A5, broschiert, 172 Seiten **Sachbuch** CHF 34.–

Helvetische Decken, Flysch, Klippen der westlichen Zentralschweiz und am Rande das Aarmassiv prägen die Landschaft von Ob- und Nidwalden. Diese eindrücklichen geologischen Formationen nehmen wir vor allem an der Oberfläche wahr. Dass auch Unterwaldens Unterwelt zahlreiche Naturschönheiten und Raritäten von wissenschaftlicher Bedeutung zu bieten hat, ist den wenigsten bekannt.

HANS ITA, FRÄNZI BLUM, HANS STÜNZI, 1998

Kleines Handbuch für Höhlenbefahrung



AGS-Regensdorf, A4, 27 Seiten, geheftet, S/W Zeichnungen **Technik** CHF 12.–

Dieses kleine Manual dient als Unterstützung der praktischen Instruktion zur «Seiltechnik» im Bereich von Höhlen.

MICHAEL KRAUSE, 1999

Lexikon für Höhlenforscher



Nubuk 99, A4, broschiert, 214 Seiten, **Nachschlagewerk** CHF 48.–

«Das vorliegende Werk stützt sich auf eine Anzahl von einsprachigen Lexika (Glossare) und weiterer Fachliteratur und versucht jeweils für einen Begriff in einer Sprache über die Gegenüberstellung der Definition die Begriffe in den anderen Sprachen zu finden. Nicht für jeden Begriff gibt es eine Entsprechung in einer anderen Sprache, und sei es, weil er anders definiert ist. Da die Glossare

und mir vorliegenden Fachbücher jeweils bestimmte Fachgebiete behandeln, die sich nicht immer entsprechen, habe ich nicht für jeden Begriff einer Sprache einen entsprechenden in den anderen Sprachen gefunden. Auf mündliche Quellen habe ich weitgehend verzichtet, da sie in der Literatur nicht nachprüfbar sind.» (Aus der Einleitung von Michael Krause)

CLAUDE DELAFOSSE

Licht an in Höhlen und Grotten

Aus der Reihe «Meyers kleine Kinderbibliothek»




Meyers Lexikonverlag, 16 x 18 cm, Ringheftung, harter Einband, farbig ill., Schablonen **Kinderbuch** CHF 14.–

Auf Entdeckungsreise in die Dunkelheit. «Licht an» eröffnet aufregende Einblicke in verborgene Welten. –Die gleiche Ausgabe ist auch auf Französisch und Englisch erhältlich.

ROBERT BOUCHAL, JOSEF WIRTH, 2000

Österreichs faszinierende Höhlenwelt



Pichler Verlag, 20,5 x 22,5 cm, broschiert, 176 Seiten, ill. **Sachbuch** CHF 50.–

Expeditionen zu den verborgenen Naturwundern Österreichs. Robert Bouchal und Josef Wirth führen durch die unterirdischen Schatzkammern des Landes. Vorgestellt werden neben zahlreichen weiteren faszinierenden Höhlenobjekten: • Obir-Tropf-Steinhöhlen • Frauenmauerhöhle • Hochkarschacht • Hermannshöhle • Kolowrathöhle • Dachsteinsüdwandhöhle usw.

Salzburger Höhlenbücher

Landesverein für Höhlenkunde Salzburg insgesamt 6 Bände, Formate 17 x 24,5 cm, gebunden, farbig ill., Skizzen, Pläne Preis des Gesamtwerkes: CHF 440.– «Wer dieses Gesamtwerk erworben hat, der verfügt über eine Monographie, wie sie weltweit in dieser Form nicht zu finden ist. Auch in jenen Ländern nicht, in denen die Speläologie dank grosszügiger staatlicher Unterstützungen einen wesentlichen höheren Stellenwert als in Österreich besitzt.» Willi Repis (Auszug Vorwort Band Nr. 6)

Band Nr.1



1975, 335 Seiten, (2. Auflage) **Untersberg, Lattengebirge, Reiteralp, Stauf, Sonntagshorn** CHF 52.–

Band Nr.2



1977, 348 Seiten, **Steinplatte, Loferer- und Leoganger, Steinberge, Steinernes Meer, Hochkalter, Watzmann** CHF 44.–

ACHTUNG: Das Höhlenbuch Nr. 2 ist derzeit vergriffen und wird momentan nur bei einer Bestellung aller 6 Höhlenbücher abgegeben!

Band Nr.3



1979, 487 Seiten, **Göll, Hagengebirge, Hochkönig** CHF 68.–

Band Nr.4



1985, 557 Seiten, **Tennengebirge** CHF 68.–

Planbeilagen zu Band Nr. 4

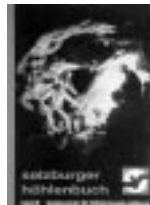
Geologische Karte und Lagepläne CHF 40.–

Band Nr.5



1992, 626 Seiten, **Salzburger, Mittelgebirge, Hohe und Niedere Tauern** CHF 100.–

Band Nr.6



1996, 648 Seiten, **Ergänzungen zu sämtlichen Höhlengen bieten, die alle Neuforschungen seit dem Erscheinen der Höhlenbücher berücksichtigen.** CHF 100.–

HANS BIDNER, ANKE LUZ,

HANS MARIN LUZ, 1993

Schauhöhlen in Deutschland




Aegis Verlag, 12 x 18 cm, broschiert, 128 Seiten, farbig ill. **Sachbuch** CHF 18.–

Dieses Buch ist eine anregende Lesereise durch die Erlebniswelt Höhle. Geologie und Geschichte, die Schönheit und das Erhabene unserer Höhlen wird mit diesem Führer näher gebracht.

MARTIN TRÜSSEL

Tätigkeitsbericht 2000



Höhlenforscher-Gemeinschaft Trüssel, A4, 52 Seiten, s/w. ill., **Skizzen** CHF 31.–

«Spannende Ergebnisse sind in diesem Jahr insbesondere aus der Fruttkarst-Gebieten Arviböden, Bettenalp, Bonistock und Chringen zu verzeichnen. Vermessen wurden weitere 2,4 km Höhlengänge. Damit sind vorläufig im Fruttkarst auf einer Grundfläche von nur 3km² 35 km Höhlengänge messtechnisch aufgenommen – eine unglaublich hohe Höhlenkonzentration!...» (aus dem Vorwort des Tätigkeitsberichtes 2000)

MARTIN TRÜSSEL, 1999

Vom Fuchsloch zur Schrattenhöhle

22 Jahre Höhlenforschung auf der Melchsee-Frutt, Kanton Obwalden, Schweiz, (1976 bis 1998) und 5 Jahre Vorgeschichte: eine Forschungschronik der Höhlenforscher-Gemeinschaft Trüssel (HGT)



HGT-Verlag Walliswil, 21,5 x 30 cm, 2 Bände gebunden, mit laminiertem Umschlag und insgesamt 704 Seiten Inhalt, davon 16 Seiten Farbtafeln.



359 Schwarzweiss- und 74 Farbabbildungen, 3 Zeichnungen, 5 Tabellen, 2 Grafiken und 6 Pläne (davon 4 als A3-Beilagen). Preis für beide Bände zusammen CHF 111.–

Die vorliegenden Bände sind wohl in dieser Art mit ihren insgesamt über 700 Seiten das umfangreichste Werk innerhalb der schweizerischen Höhlenforschung. Es ist ein einmaliges und zu hundert Prozent vollständiges Zeitdokument, das die spannende Entdeckungs- und Forschungsgeschichte von den Höhlen der Melchsee-Frutt im Kanton Obwalden widerspiegelt.

Das zweibändige Werk ist nicht nur eine Forschungschronik, es ist auch eine Forscherbiographie, hängen doch die Ergebnisse der Forschung massgeblich vom Engagement, Ideenreichtum und von der Beharrlichkeit des Forschungsteams ab. Die erzählerische Form macht das Buch zu einer spannenden Lektüre. Die vielen dokumentarischen Abbildungen vermitteln zudem einen tiefen Einblick in die Höhlenwelt Obwaldens.

Ernst Waldemar Bauer, 2001


Wunderwelt der Höhlen



Bechtle, Grossformat, gebunden, 160 Seiten, Karten und Grafiken, ausführlicher Informations-Anhang **Bildband** CHF 62.10

Ernst Waldemar Bauer – bekannt als Sachbuchautor und durch seine erfolgreiche TV-Serie *Wunder der Erde*, hat ein Buch über Höhlen geschrieben – reich bebildert mit prächtigen Fotos: Ein Standardwerk zum Thema und ein «Muss» für jeden, der einmal einen Blick in die faszinierende Welt geworfen hat.

Siehe Seite 3



LIVRES EN FRANÇAIS

Jesús Altuna, 1997

L'Art des Cavernes en Pays Basques

Les Grottes d'Ekain et d'Altzerri
Éditions Seuil,
27 x 32 cm, relié
sous jaquette,
125 pages environ
illustré, photos en
couleur, plans
Art Rupestres
CHF 85.70



ROMAN HAPKA ET RÉMY WENGER, 1997

Baumes et gouffres neuchâtois: Découverte d'un univers fascinant

Éditions G.Attinger,
21,5 x 24 cm, relié
sous jaquette,
128 pages
illustré, photos en
couleur, n&b
CHF 62.-



Des sources de l'Areuse aux émissieux de la vallée des Ponts, le paysage neuchâtois est marqué par sa nature profonde: le calcaire. Les cluses, falaises, dolines, lapiaz, pertes et résurgences sont le témoins de l'intense activité qui règne en sous-sol.

J.-M. MATTLET, 1989

Essai de Bibliographie spéléologique

Mattlet/Spelunca
librairie, 16 x 24 cm,
broché, 350 pages
Bibliographie
CHF 43.-



PATRICK CABROL, ALAIN MANGIN, 2000

Fleurs de Pierre

Les plus belles concrétions des grottes de France

Delachaux et
Niestlé, 24 x 29 cm,
relié sous jaquette,
192 pages
illustré, nombreuses
photos en couleur
CHF 58.-



Servi par une iconographie inédite et de qualité exceptionnelle, cet ouvrage propose un voyage souterrain à la découverte des plus extraordinaires concrétions et formations minérales des grottes de France. Les concrétions font chacune l'objet d'une étude particulière, et de nombreux schémas permettent de comprendre de d'apprécier leurs développements spectaculaires.

DANIEL CHAILLOUX, 1994

Grottes et Gouffres en relief

Les Devenirs Visuels,
13 x 15 cm, broché
avec loupes,
31 pages
**Images couleurs
en relief**
CHF 15.-



Les grottes, comme si vous y étiez, grâce aux images en relief. L'auteur nous fait partager les moments les plus spectaculaires de ses expéditions, en nous donnant toutes les indications pour comprendre la formation de ces espaces souterrains.

CLAUDE DELAFOSSE,
ILLUSTRÉ PAR HÉLIADORE, 1998

J'observe les grottes



Gallimard Jeunesse,
16 x 18 cm, relié,
25 pages
Livre d'enfant
CHF 18.80

Tu trouveras dans ce livre une petite lampe en papier pour éclairer l'image, et tu découvriras les merveilles du monde souterrain, comme si tu étais un vrai spéléologue. Grâce à son effet magique, la lampe va te révéler petit à petit les mille détails cachés dans chaque page. Ouvrez vite ce livre pour en comprendre la magie.

Aussi disponible en allemand et anglais.

MICHEL SIFFRE, 1999

La France des grottes et cavernes



Editions Privat,
24,5 x 31 cm, relié
sous jaquette,
160 pages,
illustré, 150 photo
graphies en couleur
CHF 69.-

Michel Siffre a réuni un ensemble de photographies exceptionnel pour nous faire découvrir cette France souterraine aux multiples splendeurs. Des précurseurs de la spéléologie aux techniques d'exploration et à ses propres expériences «hors du temps», il nous fait partager la passion de ces explorateurs du monde souterrain, prêts à passer des heures, des jours, des semaines dans les profondeurs de la terre. Vestiges préhistoriques, concrétions rares, univers étonnant des animaux des cavernes, ce voyage dans les abîmes terrestres révèle des richesses insoupçonnées venues du fond des âges.

J.-M. CHAUVET, ELIETTE BRUNEL DESCHAMPS,
CHRISTIAN HILLAIRE, 1995

La Grotte Chauvet à Vallon Pont d'Arc



Éditions Seuil,
27 x 32 cm, relié
sous jaquette,
120 pages,
illustré, nombreuses
photos en couleur
Art Rupestres
CHF 58.-

Le 18 décembre 1994, dans le sud de l'Ar-dèche, trois amis spéléologues posent le pied dans une caverne souterraine si vaste que leurs lampes frontales éclairent à peine de magnifiques concrétions. Ils ne savent pas encore qu'ils viennent de découvrir l'une des plus admirables grottes ornées du monde, inviolée depuis des milliers d'années... Nouvelle édition avec mise à jour des datations.

JEAN CLOTTES, JEAN COURTIN, 1994

La Grotte Cosquer



Éditions Seuil,
27 x 32 cm, relié
sous jaquette,
120 pages, environ
illustré, nombreuses
photos en couleur
Art Rupestres
CHF 98.-

C. ET R. BERNASCONI-SCHWARTZ, L. HÖGLI,
D. PERRET, C. SANTSCHI, 1997

La grotte dans l'art suisse du XVIIe au XXe siècle (en français et allemand)



Musée des Beaux-Arts, La Chaux-de-Fonds, A4, broché,
86 pages, ill.
**Catalogue
d'exposition**
CHF 20.-

Le catalogue de l'exposition du même titre, présentée dans le cadre du 12e congrès international de spéléologie, 10-17 août 1997. Un parcours historique sur le thème de la grotte dans l'art qui commence à la fin du 17e siècle. C'est dès cette époque que se manifeste la fascination pour la grotte en tant que phénomène naturel. Ce rapport émotionnel nouveau à la nature va trouver aux siècles suivants, et notamment au 18e siècle, son expression majeure du point de vue topographique, poétique et sublime.

JEAN CLOTTES, 1995

Les Cavernes de Niaux: art préhistorique en Ariège



Éditions Seuil,
27 x 32 cm, relié
sous jaquette,
119 pages,
illustré, nombreuses
photos en couleur
Art Rupestres
CHF 98.-

JEAN CLOTTES ET DAVID LEWIS-WILLIAMS, 1996

Les Chamanes de la préhistoire

Transe et magie dans les grottes ornées




Éditions Seuil,
27 x 32 cm, relié
sous jaquette,
119 pages,
illustré, photos en
couleur, n&b
Art Rupestres
CHF 72.60

Des steppes glacées sibériennes aux déserts du sud de l'Afrique, nous suivons les chamanes dans le monde souterrain de l'au delà où les attendaient les animaux-esprits, derrière le voile des parois rocheuses. Ils discernent les contours des animaux dans les reliefs de la grotte et entraînent en contact avec eux par leurs dessins et leurs rites. Avec cet ouvrage dû à la collaboration de deux spécialistes, l'art des grottes profondes s'éclaire pour tous d'une lumière nouvelle.

FÉLIX ALABART ET IÑAKI RELANZÓN, 1995

Photographies du monde souterrain



Editions Spelunca
Librairie, (traduit de
l'espagnol),
16,5 x 23,5 cm,
broché, 160 pages,
illustré, photos en
couleur, n&b
Manuel photo
CHF 38.-

La photographie et son application dans les ténèbres du monde souterrain, en passant par une discussion sur la relation entre le photographe et son environnement, le monde invisible des grottes et des gouffres.

GEORGES MARBACH, BERNARD TOURTE, 2000

Techniques de la spéléologie alpine

Troisième édition entièrement refondue
Expé, 17 x 25 cm,
330 pages, illustré,
dessins techniques
Manuel technique
reliure collée
CHF 49.50
reliure cousue,
cartonnée
CHF 57.-



Ce livre s'adresse aussi bien au débutant qu'au spécialiste et présente un panorama complet du sujet et comporte des apports techniques inédits. Quatre cents dessins d'après photo restituent la vérité des gestes et attirent l'attention du lecteur sur les points essentiels à la bonne compréhension des manoeuvres.

YVAN GROSSENBACHER, 1991

Topographie Souterraine

Cours SSS no. 4




Éditions du fond, A4,
broché, 105 pages,
Illustré
Manuel technique
CHF 20.-

Épuisé

TEXTE DE P. LESCA, DESSINS DE G. CALZA, 1989

Tunnels



Éditions du Fond,
A4, relié, 34 pages,
n&b
Bandes dessinées
CHF 16.-

CORINNE KOLLY, SYLVIE NUSSBAUMER, 2002

La chèvre perdue

Les grottes mystérieuses
Speleo Projects/Éditions Gruériennes
20 x 20 cm, relié,
20 pages couleur
Livre d'illustrations pour enfants
CHF 24.-



As-tu envie de découvrir le monde souterrain, celui des grottes mystérieuses? C'est avec Lola, la chèvre préférée de Jacques le berger, que tu iras. Tête en l'air, Lola est tombée dans un trou et s'est perdue. Mais heureusement, deux amis spéléologues partent à sa recherche... Que vont-ils découvrir? Une histoire à lire ou à se faire lire un soir d'hiver.

ENGLISH BOOKS

ARTHUR N. PALMER

A Geological Guide to Mammoth Cave National Park



Zephyrus Press, A5, paperback, 196 pages, ill., B/W photos, maps
Nonfiction
CHF 12.–

D.E. NORTHUP, E. DAVIS MOBLEY, K.L. INGHAM III, W.W. MIXON, 1998

A Guide to Speleological Literature of the English Language 1794 – 1996



Cave Books, 22 x 28 cm, 558 pages, **Bibliography** hardbound CHF 62.– paperback CHF 45.–

A Guide to Speleological Literature opens the door to an amazingly diverse universe of books about caves: history, caving adventure, archaeology, geology, biology, paleontology, conservation, exploration, show caves, and much more. Individual chapters cover the history of the literature of major sub-disciplines while indexes provide geographical, subject, and author access.

DAVID AND JANET MCCLURG, 1996

Adventure of Caving

A Beginner's Guide to Exploring Caves Softly and Safely



D&J Press, 2nd Edition, 18 x 25 cm, paperback, 251 pages instructional, ill., graphics, B/W photos
Instructional
CHF 34.–

ED. PATTY JO WATSON, 1974 (1998 REPRINT)
Archeology of the Mammoth Cave Area



Academic Press, 19.5 x 23.5 cm, hardbound, 255 pages, ill., graphics, B/W photos, maps
Nonfiction Scientific
Second ed. CHF 52.–

This volume is a detailed account of investigations carried out in Mammoth Cave National Park, Kentucky, since 1969, aimed at describing and explaining the aboriginal use of these caves.

P. COURBON, C. CHABERT, P. BOSTED, K. LINDSEY
ATLAS of the Great Caves of the World




1989, Cave Books, A4, paperback, 376 pages, ill., maps
Nonfiction
CHF 36.–

Translated, revised and updated from the original *ATLAS des grandes cavités du monde*, the *ATLAS* is an almanac, encyclopedia, and book of records all under one cover. It is

an invaluable reference book for cave explorers and cave enthusiasts of all levels.

JAMES D. BORDEN & ROGER W. BRUCKER, 2000
Beyond Mammoth Cave



A Tale of Obsession in the World's Longest Cave
416 pages, maps by Pat Kambesis and drawings by Linda Heslop. Photos by Art & Peg Palmer, Paul & Lee Stevens and others, many in color.
hardbound CHF 78.–

Gripping first-person accounts of the discoveries. A ten year struggle to find big cave in Roppel. The intrigue and rivalry between CRF and The Central Kentucky Karst Coalition add spice to this great story told by James D. Borden & Roger Brucker. Kentucky's Mammoth Cave – three times longer than any other cave in the world!

ROBERT NYMEYER, 1993

Carlsbad, Caves and a Camera



Cave Books, reprint, 18 x 25 cm, paperback, 328 pages, ill., graphics, B/W photos
History
CHF 22.–

This is the story of young amateurs in the 1930's who plunged, inexperienced and unguided, into the underground and into the unknown. The author kept a visual and written record of these explorations. As a result, we have an intimate account of what the young men saw, what they said, how they felt. In addition, we have a photographic essay of 185 large-format pictures, many of breathtaking beauty.

CAROL HILL, PAOLO FORTI, 1997

Cave Minerals of the World



NSS, 2nd Edition, 21.5 x 28 cm, hardbound, 464 pages, richly ill., graphics, B/W, color photos
Nonfiction Scientific
CHF 120.–

Beautifully illustrated with nearly 300 color photos, this book describes all of the world's 255 known cave minerals. Written in crisp, easy to read text, readers from all backgrounds will be enchanted to discover the delicate beauty and remarkable diversity found in the silent darkness of the underground wilderness. "Best Speleological Publication" at the International Congress of Speleology, 1997.

SHECK EXLEY, 1994

Caverns Measureless to Man




Cave Books, 15 x 23 cm, paperback, 326 pages, ill., B/W photos, maps
Memoirs
hardbound CHF 56.–

Some human beings live and die by convictions so strong that most people cannot even comprehend them. Sheck Exley was one of those who loved and enjoyed life at the knife-edge limit. This books may terrify you, but it will unquestionably fascinate you, and in the end, Sheck Exley will convince you that his death came to him in the midst of the incredibly intense joy he took in diving into the depths of the earth.

CLAUDE DELAFOSSE,
ILLUSTRATED BY HÉLIADORE

Caves Hidden World



A first Discovery Book, Scholastic Inc., 16 x 18 cm, Spiral bound, color ill., **Children book**
CHF 23.–

Using a "magic" flashlight and plastic overlays one explores a cave and its habitat. A fascinating conceptual book. Originally published in French and German. Now in English to be enjoyed by both adults and children.

G. THOMAS REA, 1992

Caving Basics

A Comprehensive Guide for Beginning Cavers



NSS, 3rd Edition, 20 x 25 cm, paperback, 187 pages, ill., B/W photos, maps
Instructional
CHF 20.–

EDITED BY P. & T. FOGG, 1988

China Caves Project 1987 – 1988



British Cave Research Association A4, brochure, 32 pages, color photographs, ill.
Expedition report
CHF 14.–

See also the publication Xingwen.

LARRY E. MATTHEWS, 1989

Cumberland Caverns



NSS, A5, paperback, 317 pages, ill., B/W photos, maps
History
CHF 18.–

MARTYN FARR, 1991

The Darkness Beckons

The History and Development of Cave Diving



Cave Books, 2nd Ed., 21.5 x 25 cm, hardbound with dustjacket, 280 pages, ill., B/W, color photos, maps
Nonfiction
CHF 63.–

This is the second edition of an acclaimed book that describes the dangerous yet fascinating world of cave diving and its history. It is a tale of tenacity, technical skill, humour, risk, tragedy, and human courage. The book is written from a British perspective, yet is internationally comprehensive.

ED. BY RICHARD A. WATSON AND ROGER W. BRUCKER, 1984

The Grand Kentucky Junction



Cave Books, A4, paperback, 96 pages, only text
Memoirs
CHF 22.–

A collection of reflections and personal accounts of the famous junction that created the Flint Ridge-Mammoth system, over 500 km long, still the longest cave system in the world.

CHRIS HOWES, 1997

Images Below

A Manual of Underground and Flash Photography



Wild Places Pub., 18 x 25 cm, hardbound, dustjacket, 268 pages ill., graphics, B/W, color photos
Instructional
CHF 64.–

A clear and comprehensive how-to-do-it recipe book packed with numerous tips, *Images Below* covers the basics of equipment and photographic techniques, working with single and multiple flash (and other, more unusual light sources), then continues with specialised topics such as close-up, cave life, archaeology, underwater, video and stereo photography. A final, invaluable section gives detailed advice on composition, analyzing your work and identifying errors, and caring for your pictures. Accompanying the text are 450 photographs, diagrams and tables, which help make this the authoritative volume on underground photography.

HERB AND JAN CONN, 1977

The Jewel Cave Adventure

Fifty Miles of Discovery under South Dakota



Cave Books, 17 x 24 cm, paperback, 238 pages, ill., B/W photos, maps, large folded map insert
Nonfiction Memoirs
CHF 18.–

A classic! This book is the history and personal account of nearly two decades of dedicated explorations Jewel Cave, South Dakota, which uncovered over 50 miles of the most intricate three-dimensional networks of underground passages in the world. "The Jewel Cave Adventure is destined to be one of the very few true classics of American caving... It makes me wish I had been there every inch of the way."

—William R. Halliday, author of *Depths of the Earth*

PUBLISHED BY URS WIDMER, 1998

LECHUGUILLA

– Jewel of the Underground




22 x 30 cm, hardbound, 164 pages, illustrated
Coffee-table book
CHF 86.–

Presenting the revised and updated 2nd edition.

This prize-winning book is available in a revised 2nd edition and contains over 120 superb color illustrations, accompanied by beautifully written accounts of the original exploration and of the cave's extraordinary geology and origin.

ROGER W. BRUCKER AND RICHARD A. WATSON, 1976 (AFTERWARD 1987)

The Longest Cave



Southern Ill. Press, 16 x 24 cm, hardbound, w/ dustjacket, 332 pages, ill., B/W photos, maps
Nonfiction
CHF 45.–

ROBERT DE JOLY, 1975

Memoirs of a Speleologist

The Adventurous Life of a Famous French Cave Explorer



Zephyrus, English Translation, A5, 200 pages, B/W photos, maps
Nonfiction Memoirs, hardbound CHF 19.– paperback CHF 12.–

HENRY POHS, 1995

The Miners' Flame Light Book

The Story of Man's Development of Underground Light




Flame Publishing, 21 x 28 cm, hardbound with dustjacket, 867 pages, ill., with graphics, B/W photos
Nonfiction
CHF 140.–

867 pages of all you could want or need to know about underground lighting! "This book is not just about where and when a particular lamp was made, but it is a well-researched look at the people and industry who provided the raw materials to allow our civilization to advance. Whether you are a serious student of mining or simply want to learn more about a fascinating but seldom explored portion of our history, this the book for you." – John Leahy, E.M.

ED. BY JOE PROSSER AND H.V. GREY, 1992

NSS Cave Diving Manual

An Overview



NSS-CDS, A5, paperback, 377 pages, ill., B/W photos
Instructional
CHF 45.–

Produced by the Cave Diving Section of the National Speleological Society.

Otavi 98

Speleological Expedition, Namibia
Namibia Spel. Expedition, 1998



A4, hardbound, 174 pages, ill., B/W, color photos, maps, fold out maps
Languages: English/German
Exp. Report
CHF 36.–

Detailed report describing the results of a third and very productive expedition in January 1998 to the Otavi Mountains in northern Namibia, by a group of Austrian cave explorers.

MARCO ALJANCIC, ET AL., 1993

Proteus

The mysterious ruler of Karst darkness



Vitrium, 17 x 24 cm, hardbound, 76 pages, ill., B/W, color photos
Scientific/History
CHF 34.–

The central subject of this book is the Proteus, or human fish, a magnificent and rare blind inhabitant of the Karst underworld of Slovenia. As we discover this living fossil of unknown origin, the largest cave animal in the world, we also learn of the fascinating origins of karst research and biospeleology, in their very birthplace in Easter Europe.

ALEXANDER CLARK BULLIT, 1985

Rambles in the Mammoth Cave

During the Year 1844, by a Visitor



Cave Books, 2nd Reprinted Ed. from 1845, A5, paperback, 101 pages, ill., fold out map insert
Nonfiction
CHF 12.–

A Nineteenth century description of the sights of Mammoth Cave that can still be seen by visitors today. It has been a source book for all future guidebooks, and remains the most readable and attractive souvenir for visitors to Mammoth Cave.

ED. GIOVANNI BADINO ET AL., 1999

Rio La Venta

Treasure of Chiapas



Assoc. C.E.G Rio La Venta, 22 x 31.5 cm, hardbound, 320 pages, richly ill., graphics, B/W, color photos, maps, Includes CD-ROM
Nonfiction
CHF 120.–

For almost ten years an international group of researchers has explored an isolated and fascinating region of Mexico. Archaeologists, geologists, biologists and cavers have been experiencing, and sometimes struggling against a beautiful yet harsh environment.

Monumental archaeological sites sunk deep into the green of the forest, ceremonial caves rich in burial remains, huge underground karst systems crossed by mysterious rivers, new animal species adapted to the darkness. And permeating through all of this is the physical and symbolic presence of an imposing canyon, Rio La Venta, one of the most beautiful, striking places on the planet.

ED. BY KLIMCHOUK, FORD, PALMER, DREYBRODT, 2000

Speleogenesis

Evolution of Karst Aquifers



NSS, 22 x 28.5 cm, hardbound, 528 pages, ill., graphics, B/W photos, maps
Nonfiction/Scientific
CHF 105.–

This book is a pioneer attempt by an international group of cave scientists to:

- Summarize modern knowledge about the origin of caves in various settings
- Examine the variety of approaches that have been adopted.
- Outline the role of speleogenesis in the evolution of karst aquifers.

Along with some well-established theories and approaches, the book contains new concepts and ideas emerging in recent years. We hope that this approach will stimulate further development and exchange of ideas in cave studies and karst hydrogeology.

Subjects Covered Include:

- Evolutionary typology of karst.
- Geologic and hydrogeologic controls.
- Dissolution physics and chemistry.
- Finite element and laboratory modeling.
- Overviews on speleogenesis in coastal/oceanic, confined, and unconfined settings
- Deep-seated (hypogene) karstification
- Over 30 representative case studies.
- East European-Russian research.
- Solutional, erosional, and breakdown morphology of caves.
- Formation of hydrocarbon and mineral deposits.
- Role of speleogenesis in the formation of karst aquifers.
- Water problems and land use in karstic terraines

PIERRE CHEVALIER, 1975 (REPRINT ED.)

Subterranean Climbers

Twelve Years In The World's Deepest Chasm



Cave Books, A5, paperback, 247 pages, ill., B/W photos, maps
Nonfiction Memoirs
CHF 12.–

The Dent de Crolles in SE France is one of the greatest cave networks in the world. Chevalier and his companions spent 12 years, 1936- 1947, establishing a depth record there. This story is the enthralling account of extreme difficulty, bold experiments in new caving techniques, frustration, and the final triumphant linking of the Trou du Glaz and the Guiers-Mort caves.

PAUL JAY STEWARD, 1998

Tales of Dirt, Danger and Darkness

A collection of short stories

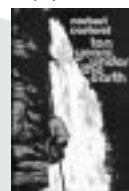


Greyhound Press, A5, paperback, 120 pages
Fiction
CHF 14.50

NORBERT CASTERET, 1975

Ten Years Under the Earth

Zephyrus Press, English Translation, A4,




hardbound, 240 pages, ill., B/W photos
Nonfiction
hardbound CHF 20.– paperback CHF 14.–

Through his evocative writings, Casteret, one of the most famous speleologist of all time, has introduced countless readers to the wonders of caves and the adventure of caving. Ten Years Under the Earth, one of Casteret's earlier books, is among his best.

CHRIS HOWES, 1989

To Photograph Darkness,

A History of Underground and Flash Photography



Alan Sutton Pub., 18 x 25 cm, hardbound, 330 pages, w/dustjacket, ill., graphics, B/W photos
Nonfiction History
CHF 56.–

Here is a fascinating and highly readable account of the history of underground photography and the development and use of artificial lighting techniques. Ten years in the writing, it is the only book of its kind: fully referenced and indexed and based on primary sources of information throughout. Contains numerous illustrations, including 160 engravings, line drawings and photographs, many of which have never been published before.

E. BY A.C. WALTHAM & R.G. WILLIS, 1993

Xingwen

China Caves Project 1989 – 1992



British Cave Research Association, A4, brochure, 48 pages, color and b&w photographs, ill.
Expedition report
CHF 14.–

The China Caves Project is an informal programme of cooperation between a variable team of British cavers, under the auspices of the British Cave Research Association, and members of various Chinese institutions.

C. WILLIAM STEELE, 1985

Yochib

The River Cave




Cave Books, 19.5 x 15.5 cm, paperback, 164 pages, ill., B/W photos, maps
Nonfiction
CHF 22.–

A classic! Bill Steele's gripping book on the exploration of Yochib is a full-length, eye-witness account of the exploration of a major river cave, and a Mexican river cave at that. It makes clear the dangerous nature of river caving, and the question of danger is central to this account, as is a consideration of personality dynamics in the context of the extreme conditions found in Yochib and the high risks taken there.

MODERNES ANTIQUARIAT

MICHEL SIFFRE, 1979

Les Animaux des Gouffres et des Cavernes



Hachette, format: 21 x 28 cm, relié sous jaquette, 118 pages, ill., photos en couleur et n & b
Science/histoire, jetzt CHF 14.95 (vorher 18.–)

Des animaux étranges peuplent les profondeurs de la terre. Michel Siffre, au fil d'innombrables observations et découvertes, nous raconte leur vie, leurs mœurs, leurs attitudes, leurs combats... Un voyage insolite et surprenant!

LINDA HESLOP, 1996

The Art of Caving



Cave Books, Format: 27.5 x 21.5 cm, paperback, 63 pages
Art book jetzt CHF 11.95 (vorher 18.– CHF)

This book is designed both as a visual tribute to cavers and to give the reader a window through which to view cavers at work and play underground.

MARTIN LOCKLEY, 1993

Auf den Spuren der Dinosaurier Dinosaurierfahrten – Eine Expedition in die Vergangenheit



Birkhäuser Verlag, 17 x 24 cm, gebunden, 318 Seiten, Ill. mit Fotos, Zeichnungen
Tabellen
Sachbuch
CHF 19.95 (vorher 68.–)

Dinosaurierfahrten: Sie sind zwischen 230 und 65 Millionen Jahre alt und kommen in allen Größen und Variationen vor. Manche sind nicht größer als die Fußabdrücke von Singvögeln oder Hühnern, andere sind dreimal größer als der Abdruck eines Elefanten. Noch vor wenigen Jahren galten sie als rätselhafte Besonderheiten. Heute werden sie als wissenschaftlich bedeutsame Informationsquellen angesehen.

Auf den Spuren der Dinosaurier ist eine spannende Lektüre für jeden, der mehr über das Leben dieser rätselhaften Echschen erfahren und ihren Fahrten nachspüren will.

ALFONS ZAUNHUBER, 1994

Canyons in Europa



BergVerlag, 18 x 24.5 cm, gebunden, 118 Seiten, ill., Karten, Pläne
Führer
CHF 16.95 (vorher 48.–)

Der erste deutschsprachige Führer durch die 50 schönsten Canyons in Europa. Wildwasserpaddeln, Schluchtenwandern und Canyoning-Touren sind voll im Trend. Von der Partnachklamm bis zur Via Mala oder vom Rio Vero bis Verdon, das Buch zeigt detailliert, wo man diesen Sport in Europa betreiben kann.

ERNST PROBST, 1999

Deutschland in der Bronzezeit Bauern, Bronzegiesser und Burgherren zwischen Nordsee und Alpen



Orbis Verlag, 24 x 31 cm, gebunden, 560 Seiten, 60 Farbfotos, 425 S/W Fotos, viele Zeichnungen und Karten
Bildband
CHF 46.– (vorher 198.– DM)

Das «Goldenme Zeitalter» der Frühgeschichte in Deutschland, Österreich und der Schweiz.

ERNST PROBST, 1999

Deutschland in der Urzeit

– von der Entstehung des Lebens bis zum Ende der Eiszeit



Orbis Verlag, 24 x 31 cm, gebunden, 480 Seiten, 108 Farbfotos, 254 S/W Fotos, viele Zeichnungen, Karten, Tafeln
Bildband
CHF 46.– (vorher 198.– DM)

Die erste umfassende Darstellung der Urzeit in Deutschland, Österreich und der Schweiz.

GÖRAN BURENHULT, HERAUSGEBER, 2000

Die ersten Menschen

Aus der Reihe *Illustrierte Geschichte der Menschheit, 1. Band*




Bechtermünz Verlag, 24.5 x 31.5 cm, gebunden, 239 Seiten, ill.
Bildband
CHF 23.– (vorher 89.–)

Dieser erste Band der Reihe *Illustrierte Geschichte der Menschheit* umspannt die Menschheitsgeschichte bis 10'000 v. Chr. und gibt fundierte Auskunft über die ersten Menschenaffen, die Herkunft der Sprache, die Datierung der Vergangenheit, die Ausbreitung des Menschen über den Globus und vieles mehr.

MICHEL SIFFRE, 1963

Hors du Temps



Julliard, A5, broché, 312 pages ill., photos n&b
Non-fiction, Mémoires
CHF 22.–

Le 16 juillet 1962, Michel Siffre, spéléologue et géologue, descendait au fond gouffre du Scarasson à cent trente mètres de profondeur sur le premier glacier fossile souterrain, où il avait décidé de rester soixante jours sans horloge. Voici le récit par celui qui l'a vécu.

GÖRAN BURENHULT, HERAUSGEBER, 2000

Die Menschen der Steinzeit

Aus der Reihe *Illustrierte Geschichte der Menschheit, 2. Band*



Bechtermünz Verlag, 24.5 x 31.5 cm, gebunden, 239 Seiten, ill.
Bildband
CHF 23.– (vorher 89.–)

In diesem Band führen Experten diesen Übergang vor; von Europa bis zu den Maya-Bauern des mittelamerikanischen Tieflandes, von Afrika bis nach Süd- und Ostasien und zur Neuen Welt. Sie stellen auch Völker vor, die niemals Bauern wurden, etwa die pazifischen Entdecker, und berichten in einem Kapitel über Australien, der ganz andere Kontinent.

HERAUSGEBER: ALFREDO BINI, 1977

Die Wunderwelt der Höhlen in Farbe




Südwest Verlag München, 23 x 30.5 cm, gebunden 128 Seiten, ill.
Sachbuch
CHF 39.95

Höhlen sind Tore zu einem Bereich seltener Naturformen, der uns sonst verborgen ist: Unter der Erdoberfläche öffnet sich eine bizarre Wunderwelt aus Tropfstein, Fels und Eis. Wie Höhlen entstanden sind, welchen fantastischen Formenreichtum die Tropfsteine aufweisen und wie sich tierisches und pflanzliches Leben dem unterirdischen Dunkel angepaßt haben – davon berichtet dieses Buch. Weitere Themen: Das Eindringen des Menschen in die Höhlenwelt, prähistorische Funde und Höhlenmalerei; wissenschaftliche Erforschung der Höhlen; Höhlen in aller Welt. Wer den Reiz der unterirdischen Regionen, den viele eindrucksvolle Fotografien spüren lassen, selbst erleben will, findet ein Verzeichnis touristisch erschlossener Höhlen.

DON LESSEM, 1994

Dinosaurier Forscher



Birkhäuser Verlag, 17 x 24 cm, gebunden, 289 Seiten, Ill. mit Zeichnungen
Sachbuch
CHF 19.95 (vorher CHF 68.–)

Don Lessem hat für Dinosaurierforscher Paläontologen auf allen fünf Kontinenten besucht und bei ihren Forschungen begleitet. Jetzt gewährt er seinen Lesern einen ausführliche Blick hinter die Kulissen ihrer Arbeit und erzählt spannende und humorvolle Episoden aus der Anfangszeit der Dinosaurierforschung.

FRANZ AUF DER MAUR, PETER HEITZMANN, 1989

Gesteine bestimmen und verstehen

Ein Führer durch die Schweiz



Birkhäuser, A5, gebunden, 131 Seiten
Bestimmungsbuch, Gesteinsführer
CHF 24.95 (vorher 49.80)

Eine Faszinierende Gesteinsvielfalt ließ die Schweiz zur Wiege der Alpengeologie werden. Aus fast allen Abschnitten der so wechselhaften Erdgeschichte sind hier auf überblickbarem Raum nahezu alle überhaupt vorkommenden Gesteinsarten vertreten. Da finden sich aus glutflüssigem Magma auskristallisierte Granite neben geschichteten Ablagerungen tro-

pischer Meere, eiszeitliche Formationen neben vulkanischen Ergüssen. Vulkane in der Schweiz? Gewiss, man muß sie bloß zu finden wissen. Dieser praktische Gesteinsführer – populär im besten Sinne – ist dabei eine unentbehrliche Hilfe. Er weist ferner auf Vorkommen nutzbarer Gesteine hin und beleuchtet die jahrtausendealten Beziehungen zwischen Mensch und Stein.

Hauptziel bleibt inessen die Bestimmung der in der Schweiz vorkommenden Gesteinsarten.

MICHEL SIFFRE, 1981

Grottes, Gouffres et Abîmes



Hachette, Format: 25 x 28.5 cm, relié sous jaquette, 158 pages
Photos en couleur
CHF 59.95

Des abîmes géants de la Sierra Madre mexicaine aux cavernes à cristallisations exceptionnelles du sud de la France et du Sud-Ouest américain, Michel Siffre présente le monde des cavernes dans ses aspects les plus étangs, les plus spectaculaires. Il essaie aussi de dégager une éthique basée sur le respect ce monde et pousse un cri d'alarme pour la protection de ce monde, de son environnement, et de sa faune fragile.

HB BILLDATLAS SPEZIAL, 1982

Höhlen in Deutschland



22.5 x 30 cm, broschiert, 114 Seiten
Zeitschrift
CHF 7.95 (vorher 10.–)

Diese Ausgabe aus der Reihe HB Bildatlas Spezial bietet Interessante Reportagen, enthält wertvolle Informationen und gibt eine Auswahl von Höhlen aus Deutschland an.

ALFRED BÖGLI, 1976

Zauber der Höhlen



Silva Verlag, 22 x 30 cm, gebunden, 158 Seiten, farbig ill., Skizzen
Sachbuch
CHF 15.–

Dieses Buch will über das Werden und Vergehen der Höhlen berichten. Ausgangspunkt der Schilderungen und Untersuchungen ist die zweitlängste Höhle der Welt – das Hölloch in den Bergen des Kantons Schwyz – sowie die Erdoberfläche, die sich darüber erstreckt. Das Hölloch darf aber keineswegs als Modell der Höhlen schlechthin betrachtet werden. Es ist lediglich eine Höhle unter vielen anderen. Jede besitzt ihre Besonderheit und ist es wert, gründlich untersucht zu werden. In diesem Sinne soll das Hölloch nachfolgend den Mittelpunkt bilden zur Betrachtung einer Welt deren Formen uns faszinieren und oft weit über das hinausreichen, was die Riesenhöhle im Muatatal zu bieten hat. (Auszug aus dem Buch)

Jan Thorbecke Verlag Ur- und Frühgeschichte

JESÚS ALTUNA, 1996

Ekain und Altxerri

Zwei altsteinzeitliche Bilderhöhlen im spanischen Baskenland



Thorbecke Verlag,
26.5 x 31.5 cm,
gebunden,
200 Seiten, farbig ill.,
Pläne, Skizzen
Bildband
(Alter Preis CHF 81.–)
Neu CHF 46.–

Jesús Altuna stellt die einzigartige Bilderwelt zweier altsteinzeitlicher Höhlen im spanischen Baskenland vor. Die Bilderhöhle von Ekain birgt sicherlich die schönsten Pferdedarstellungen der eiszeitlichen Kunst, nach Zahl und Qualität der Bilder ist Ekain die «Höhle der Pferde»; schwarz und rot gemalte Tiere sind in Bildfeldern zusammen mit Wisenten, Steinböcken und Hirschen angeordnet. Die Höhle von Altxerri bezeugt die erstaunliche Gestaltungsfähigkeit und Innovationsfreuden der frühen Künstler, die mit einer dünnen Lehmsschicht bedeckten Wandflächen geglättet und den hellen Fels unter dem Lehm in die Darstellungen einbezogen haben.

JEAN-MARIE CHAUVET, ELIETTE BRUNEL
DESCHAMPS, CHRISTIAN HILLAIRE, 1997
JEAN CLOTTES, JEAN COURTIN, 1995

Grotte Cosquer

bei Marseille



Thorbecke Verlag,
Speläo 2,
27 x 31.5 cm,
gebunden,
196 Seiten, farbig ill.,
Skizzen
Bildband
(Alter Preis CHF 81.–)
Neu CHF 46.–

Der 2. Band von Thorbecke Speläo mit über 120 Farbbildern, Karten und Tafeln stellt wiederum eine Bilderhöhle vor, die wie die Grotte Chauvet für die Öffentlichkeit und sogar für fast alle Wissenschaftler unzugänglich ist. Ihr Eingang liegt 35 Meter unter dem Meeresspiegel südöstlich von Marseille am Cap Morgiou. Ein 150 Meter langer seit dem Ende der letzten Eiszeit überfluteter Gang führte ihre Entdecker, den Taucher und Höhlenforscher Henry Cosquer, 1985 in den nicht überfluteten Höhlenraum mit seinen zum Teil annähernd 30'000 Jahre alten Malereien und Gravierungen, die in vielen Details (Pferde, Wisente, Robben, Steinböcke u.a.) an die Malereien in der Höhle von Lascaux erinnern.

VJAESLAV E. SCELINSKIJ, VLADIMIR N. SIROKOV
Höhlenmalerei im Ural
Kapova und Ignatievka



1999, Jan Thorbecke
Verlag Speläo 5,
27 x 31.5 cm,
gebunden,
171 Seiten, farbig ill.,
Skizzen
Bildband
(Alter Preis CHF 72.–)
Neu CHF 27.50

Mit einzigartigen Aufnahmen aus den beiden Höhlen führt uns der vorliegende Band in die geheimnisvolle Welt einer Jäger- und Schamanenkultur, die uns neben spektakulären Tierdarstellungen eine tanzende Gestalt mit Vogelkopf (Kapova) und eine mystische Frauengestalt (Ignatievka)

ebenso hinterlassen hat wie rätselhafte Zeichen und Symbole. Begleiten Sie die kompetenten Erforscher der beiden Höhlenheiligtümer und Autoren, auf ihre Zeitreise in die bis heute völlig unbekannte Eiszeitkultur des östlichen Teils Europas.

JEAN CLOTTES, 1997

Niaux

Die altsteinzeitlichen Bilderhöhlen in der Ariège und ihre neu entdeckten Malereien



Thorbecke Verlag,
Speläo 4,
27 x 31 cm,
gebunden,
178 Seiten, farbig ill.,
Skizzen, Pläne
Bildband
(Alter Preis CHF 81.–)
CHF 46.–

Nach jahrzehntelanger Forschung in der Ariège legt Jean Clottes die Ergebnisse seiner Arbeit in einem reich bebilderten und anschaulich geschriebenen Buch vor. In den Mittelpunkt rückt er das weitverzweigte Höhlensystem von Niaux. Dabei tut sich manche rätselhafte Frage auf: Wie war eine so weitgehende Erschließung des Höhlensystems über annähernd zwei Kilometer Länge möglich? Weshalb ist ausgerechnet in der Höhle mit der schönsten Marder-Darstellung auch ein komplettes Skelett dieses Tieres entdeckt worden?

JEAN CLOTTES, DAVID LEWIS-WILLIAMS, 1997

Schamanen

Trance und Magie in der Höhlenkunst der Steinzeit



Thorbecke,
Speläothek 2, 27 x
31.5 cm, gebunden,
119 Seiten,
Bildband
(Alter Preis CHF 72.–)
Neu CHF 46.–

In prähistorischen Bilderhöhlen Europas erwacht die heute untergegangene Welt der Schamanen zu neuem Leben. Hier trat der Schamane in Kontakt mit den Geistern, die ihm in Tiergestalt erschienen. Die faszinierende Bilderwelt der steinzeitlichen Höhlen gewährt nicht nur Einblick in das kultische Wirken der Schamanen, sondern lässt ebenso die Beteiligung der Eingeweihten an vielfältigen rituellen Handlungen und Initiationen erkennen.

Other Languages

CLARA FERLATTI, BOGDAN KLADNIK, 1998

Sapore di tenebre

Grotta Claudio Skilan



Zaklad, 22 x 28.5 cm,
gebunden, 100
Seiten, farbig
illustriert, Plan
**Bildband/
Coffee-table book**
Sprache: Italienisch
CHF 39.–


Clara Ferlatti beschreibt im ersten Teil die Entdeckung der Höhle von Claudio Skilan und seiner Gruppe. Der zweite Teil bietet eindrucksvolle Farbfotos der Höhle. Auch wenn man keine Italienisch Kenntnisse hat; es lohnt sich auf jeden Fall bereits wegen den Bildern!

Firefly II Slave Unit

The slave unit for cave photography.

Der Infrarotblitzauslöser für Höhlenfotografie.

Déclencheur automatique de flash à infra-rouge pour la photo sous terre.



Preis/Price/Prix: CHF 82.–

The Firefly 2 was designed for cave photography, but may be used in any situation where an extremely sensitive slave unit is required. It has the following features:

1 Compact – overall dimensions 60 x 40 x 19 mm. 2 Light – weighs only 60g. 3 Triggers flash guns (strobos) and flash bulbs. 4 Range up to 500 m line of sight. Will work «around corners» at closer range. 5 Non-sensitive to caving lamps. 6 Hot-shoe adaptor on a 150 mm cord for reliable flash gun operation. 7 Internal terminal block to simplify the connection of different cables. 8 No on/off switch or DIN connector, unit is permanently switched on. 9 Battery life around a year from three LR43 «watch» batteries (included). J Easy to waterproof. K Guaranteed against manufacturing defects for two years. L Easily fixed to flash guns with Velcro supplied.

The use of Firefly 2: The Firefly 2's great sensitivity means that flash guns can be placed in almost any location, facing any direction, and be relied on to work correctly. Cover the camera flash with an infra-red filter, like an unexposed but processed piece of slide film, to prevent fogging the photo in steamy or wet conditions. Only under the most extreme conditions, like a long pitch or large chamber, will it be necessary to align the Firefly 2 towards the camera.

Firefly 2 wurde für die Höhlenfotografie entwickelt, kann aber überall dort eingesetzt werden, wo ein extrem empfindlicher Infrarotblitzauslöser benötigt wird. Das Gerät hat folgende Merkmale:

1 Kompakt – die Masse: 60 x 40 x 19 mm. 2 Leicht – wiegt nur 60g. 3 Kann Elektronenblitze und Birnchen auslösen. 4 Die Reichweite beträgt 500 m bei direkter Sicht. Funktioniert um «Ecken» auf kürzere Distanz. 5 Reagiert nicht auf die Helmbeleuchtung. 6 Verbindung zum Blitzgerät mit «Hot-shoe» an einem 150 mm langen Kabel. 7 Verbindungskabel können dank einfacher Montage selber ausgewechselt werden. 8 Kein ein/aus Knopf – das Gerät ist permanent eingeschaltet. 9 Die Lebensdauer der drei LR43 «Uhren»-Batterien (im Gerät mitgeliefert) beträgt ca. ein Jahr. J Kann einfach gegen Spritzwasser abgedichtet werden. K Zwei Jahre Garantie für Herstellerfehler. L Ein mitgeliefertes Stück Photo-Lok (Klettenverschluss) erleichtert die Befestigung am Blitzgerät.

Firefly 2 im Gebrauch: Dank der extremen Empfindlichkeit des Firefly 2 Sensors, kann mit zuverlässigem Funktionieren gerechnet werden, (fast) egal wo das Gerät positioniert und wie es ausgerichtet ist. Um «Nebelbilder» in feuchter nasser Umgebung zu verhindern, klebt man ein Infrarotfilter, oder ein Stück unbelichteten aber entwickelten Film vor den Auslöseblitz auf der Kamera. Nur unter extremen Bedingungen, wie ein langer Schacht oder eine grosse Halle, müssen die Firefly 2 Geräte in Richtung Kamera ausgerichtet werden.

Messinglampen



Markscheider Lampe

CHF 121.–

Handkarbidlampe aus 100% poliertem Messing, mit Spannbügelverschluss und Wirbelschäkel (aus neuer Fertigung), Brenndüsen mit Schraubgewind ohne Zündeinrichtung,

Füllung mit ca. 300 g Karbid (= Leuchtdauer von ca. 10 Stunden), Höhe ca. 23 cm mit 12 cm grossem Reflektor, Gewicht 1600g



Tönnchen-Karbidlampe

CHF 61.–

Tönnchenkarbidlampe aus Messing, Spannbügelverschluss und Wirbelschäkel, voll funktionsfähig, 10 l Düse ohne Zündeinrichtung, Füllung von ca. 50 g (= Leuchtdauer von ca. 4 Stunden), 14 cm Höhe, Gewicht 500g



Hesse Kopf-Karbidlampe

CHF 56.–

Kleine Karbidlampe aus Messing, voll funktionsfähig, 7 l Düse, Füllung von ca. 50g (= Leuchtdauer von ca. 4 Stunden), 13 cm Höhe, Gewicht 240 g



«Karbid»-Öllampe

CHF 23.–

Lampe aus Messingguss, ohne Haken, mit Wandbefestigung Öffnung über dem Spannbügelverschluss (mit Wirbelschäkel) für das Lampenöl, Docht für den Ölbrand, Höhe ca. 12 cm, Gewicht 260g

www.speleoprojects.com

SERIES

AMCS Activities Newsletter Association for Mexican Cave Studies (AMCS)



VARIOUS EDITORS, (1975-1997-ETC.)

AMCS Activities Newsletter

AMCS, Multiple Volumes, Series, paperback and hardbound, format: 22 x 27 cm, Illustrated, B/W photos, maps

The Association for Mexican Cave Studies is an informal, nonprofit organization dedicated to the exploration, study, and conservation of the caves of Mexico. Its multi-volume Activities Newsletter

contains articles, reports, maps, and news updates relating to recent discoveries and ongoing explorations throughout Mexico, and abroad. This is the most informative and detailed publication yet available for information on recent developments in Mexican cave exploration.

AMCS Activities Newsletter Nr. 1 - 7, 1975 - 1977, (reprint / Nachdruck) 172 pages / Seiten	CHF 29.50
AMCS Activities Newsletter Nr. / N° 8, 1978, 80 pages / Seiten	CHF 22.-
AMCS Activities Newsletter Nr. / N° 9, 1979, 102 pages / Seiten	CHF 22.-
AMCS Activities Newsletter Nr. / N° 10, 1979, 104 pages / Seiten	CHF 22.-
AMCS Activities Newsletter Nr. / N° 11, 1980, 92 pages / Seiten	CHF 22.-
AMCS Activities Newsletter Nr. / N° 12, 1982, 94 pages / Seiten	CHF 22.-
AMCS Activities Newsletter Nr. / N° 13, 1983, 80 pages / Seiten	CHF 26.-
AMCS Activities Newsletter Nr. / N° 14, 1984, 94 pages / Seiten	CHF 26.-
AMCS Activities Newsletter Nr. / N° 15, 1985, 96 pages / Seiten	CHF 26.-
AMCS Activities Newsletter Nr. / N° 16, 1987, 104 pages / Seiten	CHF 26.-
AMCS Activities Newsletter Nr. / N° 17, 1988, 176 pages / Seiten	CHF 34.-
AMCS Activities Newsletter Nr. / N° 18, 1991, 112 pages / Seiten	CHF 34.-
AMCS Activities Newsletter Nr. / N° 19, 1992, 90 pages / Seiten	CHF 34.-
AMCS Activities Newsletter Nr. / N° 20, 1993, 128 pages / Seiten	CHF 35.-
AMCS Activities Newsletter Nr. / N° 21, 1995, 128 pages / Seiten	CHF 35.-
AMCS Activities Newsletter Nr. / N° 22, 1997, 128 pages / Seiten	CHF 38.-
AMCS Activities Newsletter Nr. / N° 23, 2001, 93 pages / Seiten	CHF 38.-
AMCS Activities Newsletter Nr. / N° 24, 2001, 104 pages / Seiten	CHF 42.-

GEBUNDEN / RELIÉ:

Nr. / N° 10	CHF 32.-
Nr. / N° 11	CHF 32.-
Nr. / N° 12	CHF 32.-
Nr. / N° 13	CHF 36.-
Nr. / N° 14	CHF 36.-
Nr. / N° 15	CHF 36.-
Nr. / N° 16	CHF 36.-
Nr. / N° 17	CHF 44.-
Nr. / N° 18	CHF 44.-
Nr. / N° 19	CHF 44.-
Nr. / N° 20	CHF 45.-
Nr. / N° 21	CHF 45.-
Nr. / N° 22	CHF 48.-
Nr. / N° 23, 24 je	CHF 54.-

NSS Publication

VARIOUS EDITORS, MULTIPLE VOLUMES

Speleo Digest



National Speleological Society, annual publication series, 22 x 28 cm, paperback, 300 to 565 pages each, Illustrated, graphics, B/W photos, maps. See price below.

First published in 1956, it has been an annual publication of the National Speleological Society since 1967. It is a compilation of articles from grotto and regional publications. Each volume is packed with both U.S. and International cave descriptions, trip reports, stories, maps, and graphics. Additionally, there are sections on Spelean history, Science and Conservation, Equipment and Techniques, and a "hodge podge" section with humor, art and other miscellaneous scribbles. Multiple Indexes provide easy reference to caves and authors. **available:** Speleo Digest (one volume per year) from 1972-1982 (11 Vol.) CHF 160.- (Vol. 72-82) Speleo Digest from 1983, 1984, 1985, 1986, 1993 CHF 28.- each volume Speleo Digest from 1987, 1988, 1990, 1991, 1994, 1996, 1997 CHF 45.- each volume (1989, 1995 sold out/Ausverkauft/épuisé) Coming this fall (im Herbst erhältlich): 1992.

UIS Publications

International Journal of Speleology

Format 16.5 x 23.5 cm

Volume 19 (1-4), 1990

Contents: 6 papers on Biospeleology
73 pages
Price: CHF 20.-

Volume 23 (1-2), 1994

Contents: Proceedings of the 1st Congress of the international show caves association.
Section 1: Show caves problems
Section 2: scientific research
Section 3: Show caves descriptions
132 pages, price: CHF 14.-

Volume 24 (1-4), 1995

Contents: 14 papers Physical Speleology
99 pages, price: CHF 20.-

Volume 25 (1-2), 1996

Contents: 5 papers on Biospeleology
66 pages,
Price: CHF 12.-

A. KLIMCHOUK, D. LOWE, A. COOPER, U. SAURO

Volume 25 (3-4), 1996

Contents: Gypsum Karst of the World.
Issued on the occasion of:
• 12th International Congress of Speleology, 1997, La Chaux-de-Fonds, Switzerland
• 4th International Conference on Geomorphology, 1997, Bologna, Italy
307 pages
Price: CHF 24.-



Volume 27 B (1-4), 1998

Contents: Vulcanospeleology
Proceedings of:
8th International Symposium on Vulcanospeleology, 1998, Nairobi, Kenya.
16 papers on Vulcanospeleology
163 pages
Price: CHF 20.-

Nat. Kongress

Actes du Congrès national de spéléologie/Akten der Nationalen Kongresse für Höhlenforschung

8. Nationaler Kongress

Vallée de Joux



S.H.S.N.,
September 1987
A4, paperback/
broschiert/brocher,
240 Seiten/pages
Sprachen: Englisch/
Deutsch/Französisch
CHF 50.-

10. Nationaler Kongress

Breitenbach



SGH, Oktober 1995
A4, paperback/
broschiert/broché,
432 Seiten/pages
Sprachen: Englisch/
Deutsch/Französisch
CHF 65.-

Int. Kongress

Proceedings of the 12th International Congress of Speleology.
Actes du 12^e Congrès international de spéléologie.

Akten des 12. Internationalen Kongresses für Speläologie. LA CHAUX-DE-FONDS 1997

A4, paperback/broschiert/broché
Sprachen: Englisch/Deutsch/Französisch

Volume 1: Physical Speleology/
Karst Geomorphology
(514 pages) CHF 65.-

Volume 2: Conference on Limestone Hydrology and Fissured Aquifers (336 pages) CHF 65.-

Volume 3: Archaeology and Paleontology/Mines/Biospeleology (388 pages) CHF 65.-

Volume 4: Exploration and Speleology (140 pages) CHF 40.-

Volume 5: Applied Speleology/
Mapping & Techniques (140 pages) CHF 40.-

Volume 6: Recent Discoveries/
Congress Report (188 pages) CHF 45.-

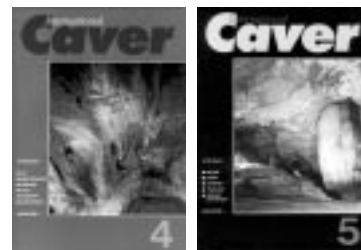
5 volumes of the Proceedings are available for CHF 200.- (instead of CHF 255.-)

Les 5 volumes au prix forfaitaire de CHF 200.- (prix normal: CHF 255.-)

5 Bände sind erhältlich zum Pauschalpreis von CHF 200.- (anstatt CHF 255.-)

Internat. Caver

The International Caver Magazine, das Höhlenmagazin in englischer Sprache. Die Zeitschrift hat ihr Erscheinen eingestellt. Wir verfügen über einen Restposten.



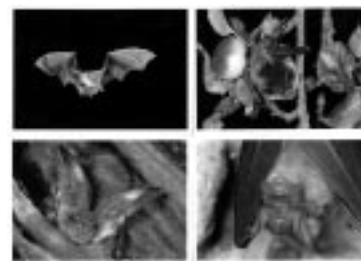
Format: A4; ca. 44 Seiten Umfang pro Ausgabe + Umschlag; Titelblatt und Mittelseite farbig.

The International Caver Magazine le magazine du spéléo en langue anglaise. Il est maintenant épuisé chez l'éditeur, mais toujours disponible chez nous. Format A4, ca. 44 pages par N°. Pages de titre et du milieu en couleur. Einzelnummer/Prix par numéro: CHF 8.- Schnellhefter, der ca. 12 Hefte fasst. CHF 15.-

POSTKARTEN / CARTES POSTALES

Fledermäuse

30 verschiedene Postkarten mit Bildern von Fledermäusen im Flug, in Höhlen, in Winter- und Sommerquartieren, etc. Preis: CHF 9.90



Note Cards

Format: 12,8 x 17,8 cm

**Cartes
depliantes**

01 - 09 Note Cards (+ Umschlag / +Enveloppe)
 10 - 99 Note Cards (+ Umschlag / +Enveloppe)
 Ab / à partir de 100 Note Cards (+ Umschlag / +Enveloppe)

Preis pro Stück / Prix par pièce _____ CHF 3.20
 Preis pro Stück / Prix par pièce _____ CHF 2.90
 Preis pro Stück / Prix par pièce _____ CHF 2.50



NC 01
 Perles des cavernes
 Photo: Marc Renaud



NC 02
 Innerbergli, Schweiz
 Photo: Urs Widmer



NC 03
 Lefthand Tunnel, Carlsbad
 Photo: Widmer / Üstündag



NC 04
 Chandaliér Ballroom
 Photo: Norman Thompson



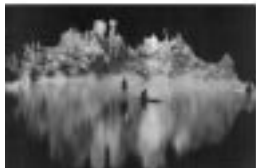
NC 05
 Oasis Pool, Lechuguilla
 Photo: Ballmann/Widmer



NC 06
 The Nymphaea, Altar Cave
 Photo: Cristian Lascu



NC 12
 Aragonite soda straw
 Photo: Bunnell / Bewley



NC 07
 Ma Wang Dong, Guangxi, China
 Photo: Gavin Newman



NC 08
 Aragonite crystal, France
 Photo: Ph. Bayle / C. l'Huillier



NC 09
 Lake Louise, Lechuguilla
 Photo: S. Ballmann / U. Widmer



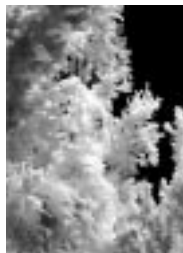
NC 10
 Bacon Hole Entrance, Great Britain
 Photo: Chris Howes




NC 11
 Western Borehole, Lechuguilla
 Photo: S. Ballmann / U. Widmer

Maxi Cards

01 - 09 Maxi Cards (+ Umschlag / +Enveloppe) Preis pro Stück / Prix par pièce _____ CHF 5.00
 10 - 49 Maxi Cards (+ Umschlag / +Enveloppe) Preis pro Stück / Prix par pièce _____ CHF 4.50
 50 - X Maxi Cards (+ Umschlag / +Enveloppe) Preis pro Stück / Prix par pièce _____ CHF 3.90




MC 31 Aragonite, Lechuguilla



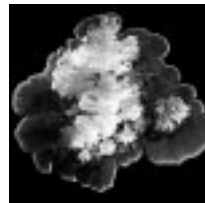
Format: 17 x 24 cm
 (offen/déplié: 34 x 24 cm)



MC 32 Glacier Way, Lechuguilla



Format: 17 x 22 cm
 (offen/déplié: 30 x 22 cm)



MC 33 Aragonite,
 Lechuguilla Cave,
 New Mexico, U.S.A.

Format: 17 x 17 cm

**Grosspostkarte
 Grande carte postale**

Format: 21 x 14.8 cm
 Preis / Prix :
 01 - 09 CHF 2.00
 09 - X CHF 1.50



PK S Oasis, Lechuguilla

Postkarten / Cartes postales

01 - 19 Postkarten / Cartes postales Preis pro Stück / Prix par pièce _____ CHF -.80
 20 - 99 Postkarten / Cartes postales Preis pro Stück / Prix par pièce _____ CHF -.70
 ab 100 Postkarten / Cartes postales Preis pro Stück / Prix par pièce _____ CHF -.60



a



b



c



d



e



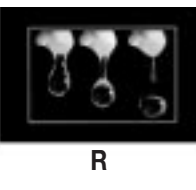
f



g



Q



R



i



k




l




m



n



o



p



t

Grottes de Milandre
 (Salle des draperies)
 Photo: Alfred Geiser



u

Animaux des cavernes
Leptodirus hohenwarti
 Photo: Serge Van-Poucke



PK 90a



PK 90b



PK 92b



PK 95a



PK 95b



PK 90c



PK 90d



PK 92d



PK 95c




PK 95d



Fantastic Pit, USA
Photo: Kevin Downey



Golondrinas, Mexico
Photo: Urs Widmer



LECHUGUILLA
Jewel of the Underground
Photo: Ballmann / Widmer
Format: 48 x 66 cm



«Elephant»
Schwarzmoozkogel-Eishöhle
Photo: Franz Lindenmayr
Format: 48 x 67 cm



«Majlis Al Jinn», Oman
Photo: Kevin Downey
Format: 48 x 67 cm



«Grottes de Han et de Rochefort»
Belgique, vers 1896, réimpression, format: 58,5 x 87 cm (format de original = 71 x 106 cm)



Lechuguilla, High Hopes
Photo: Ballmann/Widmer



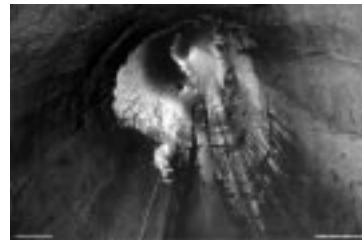
Hölloch, Tempelgang
Photo: Pali Berg

Format der vier Kleinposter: 33 x 49 cm

Poster Preise (+ CHF 8.–Versandkosten pro Sendung)

Anzahl/Nombre

—	LECHUGUILLA	CHF	10.–
—	«Kleines Höll-Loch am Niederbauen»	CHF	10.–
—	«Majlis Al Jinn» Oman, Foto: Kevin Downey	CHF	10.–
—	«Elephant», Schwarzmoozkogel-Eishöhle	CHF	10.–
—	«Grottes de Han et de Rochefort», Nachdruck	CHF	10.–
—	«Castro», Cuba	CHF	10.–
—	«Fantastic Pit», USA	CHF	6.–
—	«Golondrinas», Mexico	CHF	6.–
—	«Lechuguilla», High Hopes	CHF	6.–
—	«Hölloch», Tempelgang	CHF	6.–



«Kleines Höll-Loch am Niederbauen (NW)»
Photo: H.R. Ballmann
Format: 90 x 60 cm

Fidel Castro

in einer Höhle in Cuba.
Format: 45 x 60 cm, S/W



- **ATLANTIDA** – Au delà d'une civilisation engloutie, l'histoire du plus long tube de lave noyé au monde, au large de l'île de Lanzarote. Une exploration hors du commun, une plongée inouïe...
- **LE SOUFFLE DU DRAGON** – Le plus grand lac souterrain au monde. La curiosité naturelle la plus étrange du continent africain, en Namibie.
- **SAGA UNDER ICE** – L'aventure exceptionnelle en Islande sous une calotte glaciaire, sur un volcan en activité et dans le gouffre sous la glace le plus profond. Suspens et images sublimes de deux équipes s'efforçant de percer le mystère du «volcan sous la glace» et de sa rivière chaude.
- **MISSION CENTRE TERRE** – Surprenantes découvertes des beautés minérales et animales enfouies au plus profond de la terre, en Europe Centrale.
- **LA RIVIERE SOUS LA JUNGLE** – Forêt vierge et gouffres titanesques mènent à une aventure d'exploration extrême. Des verticales de 400 m de corde lisse aboutissent à de gigantesques rivières bleu azur qui disparaissent dans les abysses de la Papouasie / Nouvelle Guinée. 9 mois d'exploration, une expérience unique.
- **HISTOIRE D'UNE GOUTTE D'EAU** – L'extravagant périple d'une goutte d'eau sous le continent australien. Une trépidante odyssee dans un univers sans lumière: sa poursuite vers les immenses étendues arides où elle est absorbée à nouveau par les sables du désert, la voici progressant dans d'étranges dedales. Elle va revoir le jour en son lieu d'origine. Le continent australien comme vous ne l'avez jamais vu!
- **LE SPELEONAUTE** – Parvenu au top niveau de la plongée en siphon, Olivier Isler va tenter de battre son propre record. Nouvelle philosophie, nouvelles techniques... Une plongée au-delà du pur exploit.
- **DARK CRISTALS** – Un jardin de cristal dans les cavernes d'Afrique Australe. Une exploration des merveilles minérales encore méconnues du sous sol sud africain.
- **SPELE ICE** – Alpes franco suisses / Islande: des images insolites de la face cachée des glaciers. Volcanologie, glaciologie et spéléologie se rejoignent dans cette incroyable odyssee sous glacière.
- **DANS LES ENTRAILLES DU VOLCAN** – L'exploration des volcans hawaïens éteints ou semi actifs nous conduit dans des chambres magmatiques entièrement souterraines et proches de la lave en fusion.
- **LA FLOTTE ENGLOUTIE**
- **LA CROIX DU SUD**

A la découverte du 7^e continent



Production: SPELEFILM, GÉRALD FAVRE
Duration: 26', VHS-PAL

Preis/Prix: 1 VIDEO = CHF 29.90,
10 ex. au choix = CHF 250.–
(+ Versandkosten/+Port)

Reflektor

Zeitschrift für Höhlenforschung

Der Reflektor bereicherte mit seinen zeitlosen Artikeln während acht Jahren (1980 – 1987) die höhlische Publikationslandschaft der Schweiz. Jetzt können Sie Ihre Sammlung vervollständigen! Erhältlich sind einzelne Nummern oder ganze Jahrgänge. Format A5 mit je 32 Seiten und mehr. Farbige Titelblätter ab der Nummer 1/1985.

01 bis 03 Hefte CHF 5.00 / Stk. 04 bis 08 Hefte CHF 4.00 / Stk.
09 bis 16 Hefte CHF 3.75 / Stk. 17 bis 32 Hefte CHF 3.50 / Stk.



	Stk.	Heft	Stk.	Heft	Stk.	Heft	Stk.	Heft	Stk.	Heft	Stk.	Heft	Stk.	Heft	Total	
		1/80*		1/81**		1/82		1/83		1/84		1/85		1/86		1/87
		2/80		2/81		2/82		2/83		2/84		2/85		2/86		2/87
		3/80		3/81		3/82		3/83		3/84		3/85		3/86		3/87
		4/80		4/81		4/82		4/83		4/84		4/85		4/86		4/87***
Jahrg.		1–4		1–4		1–4		1–4		1–4		1–4		1–4		
Total																

* Nachdruck ** Nur erhältlich im kompletten Satz (alle Jahrgänge) *** Indexnummer

IMPRESSUM:

Katalog Nr. 1/02, Dezember 2002 • Auflage: 4000 • Herausgeber: Speleo Projects, Lettenweg 118, CH-4123 Allschwil • Erscheint nach Bedarf • Redaktion: Urs Widmer • MitarbeiterInnen dieser Ausgabe: Mélanie Alsbaugh, Pascale Gisin • Druck: Ediprim AG, Biel • Zahlungen: PC 40-9523-0, Basel; Adressverwaltung: proVista, Lettenweg 118, CH-4123 Allschwil.

Nachdruck und Kopien: Unbedingt nötig und jederzeit erlaubt. Danke.

